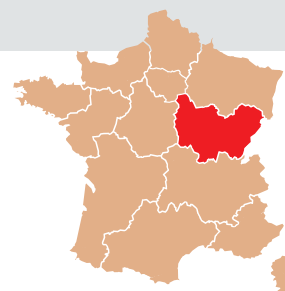


PORTRAITS RÉGIONAUX DE L'INTERCOMMUNALITÉ

GRUPE



Région **BOURGOGNE FRANCHE-COMTÉ**



Au 1er janvier 2017, le nombre d'EPCI à fiscalité propre de la région Bourgogne-Franche-Comté est passé de 184 à 117, soit une baisse de 36 % par rapport à 2016. Cette diminution est la conséquence d'un vaste mouvement de fusions et de recomposition des périmètres intercommunaux résultant de la mise en œuvre de la loi NOTRe du 7 août 2015.

Ce mouvement est porté par les communautés de communes qui ont connu, en un an, une forte diminution (-39 %) en passant de 170 à 103.

La région s'étend sur 47 783 km² (7 % du territoire français, septième plus grande région) sur lesquels se répartissent 2,8 millions d'habitants (4 % de la population française, onzième région la plus peuplée de France). Cet écart se traduit par une faible densité de population : 59 hab./km² (région métropolitaine la moins dense après la Corse), deux fois plus faible que le seuil national. La région compte 117 EPCI à fiscalité propre (soit 9 % des EPCI français), dont le périmètre moyen est de 531 km² contre 408 km² à l'échelle régionale. Ils rassemblent en moyenne 32 communes et 24 864 habitants contre 28 et 53 396 à l'échelle nationale. La médiane est de 28 communes et 15 168 habitants contre 23 et 23 817 en France.

Le nombre réduit d'habitants par EPCI de la région, moyenne et médiane confondues, découle directement du périmètre plus restreint de l'intercommunalité et de la faible densité de population du territoire. Cependant, le fait que la moyenne d'habitants soit supérieure à la médiane témoigne d'une relative disparité de répartition de la population. Cette dernière se concentre principalement à l'est de l'axe Dijon-Mâcon qui semble diviser le territoire régional en deux.

Les quatre départements de l'Est (Doubs, Jura, Haute-Saône et Territoire de Belfort) concentrent 1,2 million habitants, soit 43 % de la population de la région sur 34 % du territoire pour une densité de 74 hab./km² (21 % plus élevée que la densité régionale mais 27 % plus faible que la densité nationale : 101 hab./km²). Cette concentration à l'Est peut s'expliquer par l'attraction que jouent les grandes aires urbaines de Belfort, Montbéliard, Besançon et Pontarlier à proximité de la frontière Suisse. Le Doubs et le Territoire de Belfort ont une densité de population respectivement équivalente et deux fois plus importante que la densité française. Si l'on y ajoute les bassins de vie de Dijon, de Chalon-sur-Saône et de Mâcon (avec une densité d'habitants comprise entre 302 et 467 hab./km²)⁽¹⁾ qui incarnent cette délimitation, l'est du territoire regrouperait près de 62 % de la population de la région. Ce dynamisme entretenu par une population jeune et un taux démographique élevé contraste avec le versant ouest, peu dense, marqué par une démographie négative. L'Ouest ne compte en effet que sept communes de plus de 10 000 habitants contre 25 à l'Est, et la part des plus de 75 ans y est plus importante.

**116 EPCI
À FISCALITÉ PROPRE**

dont

**102 communautés
de communes
(soit 88 % du total)**

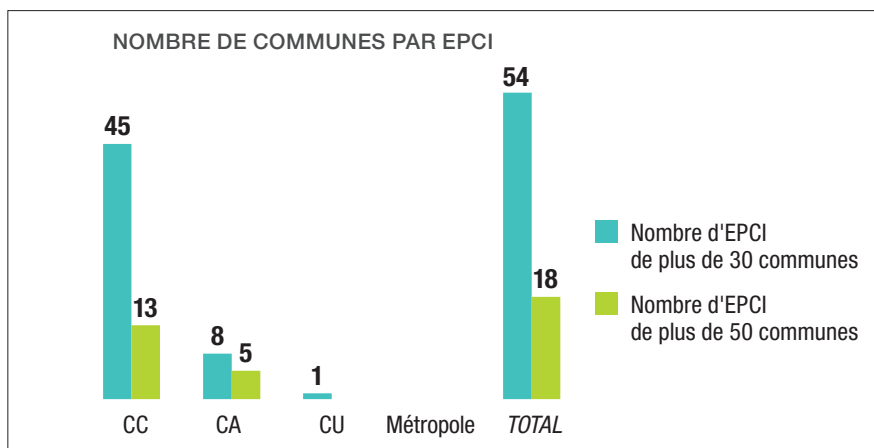
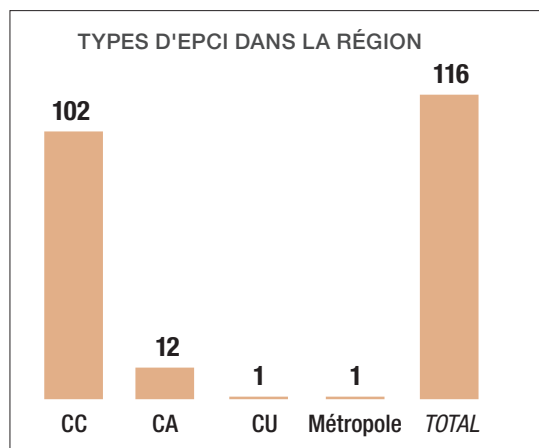
**12 communautés
d'agglomération
(10 %)**

**1 communauté urbaine
(1 %)**

**1 métropole
(1 %)**

1. Selon L'Observatoire Régional de la Santé Bourgogne-Franche-Comté, en 2012.

| | Population par département | EPCI par département |
|----------------------------|----------------------------|----------------------|
| Côte-d'Or (21) | 534 600 | 19 |
| Doubs (25) | 537 800 | 15 |
| Jura (39) | 260 000 | 17 |
| Nièvre (58) | 210 200 | 11 |
| Haute-Saône (70) | 237 000 | 18 |
| Saône-et-Loire (71) | 554 900 | 19 |
| Yonne (89) | 341 000 | 14 |
| Territoire de Belfort (90) | 144 700 | 3 |
| Total | 2 820 200 | 116 |



LEXIQUE

EPCI : Établissement public de coopération intercommunale

CC : Communauté de communes

CA : Communauté d'agglomération

CU : Communauté urbaine

Métrop : Métropole

FPU : Fiscalité professionnelle unique

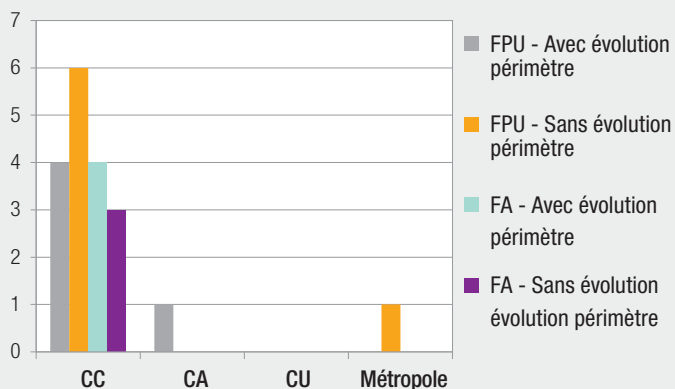
FA : Fiscalité additionnelle



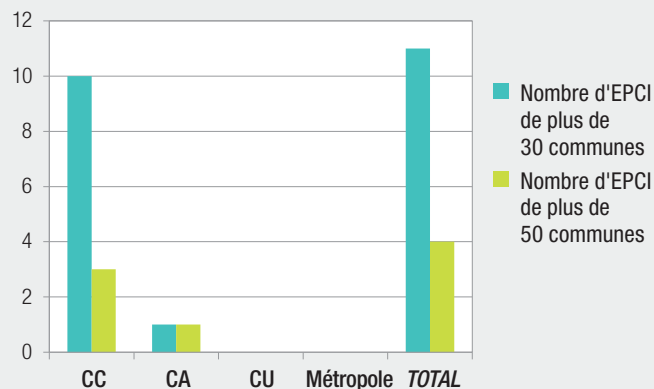
19 EPCI à fiscalité propre soit par rapport à 2016 :

- › 17 CC (contre 27 soit une diminution de 37%)
- › 1 CA (pas de changement)
- › 1 Métropole (changement de statut)

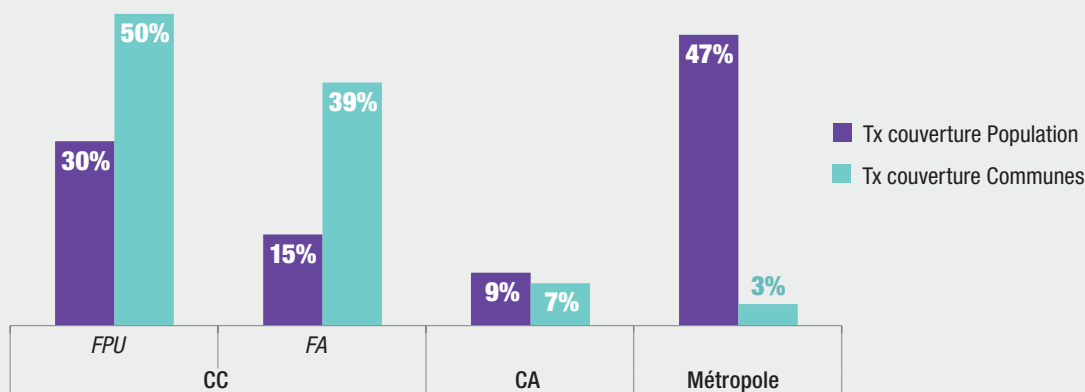
NOMBRE D'EPCI PAR TYPE DE FISCALITÉ



NOMBRE DE COMMUNES PAR EPCI



EPCI : TAUX DE COUVERTURE DE LA POPULATION ET DES COMMUNES DU DÉPARTEMENT



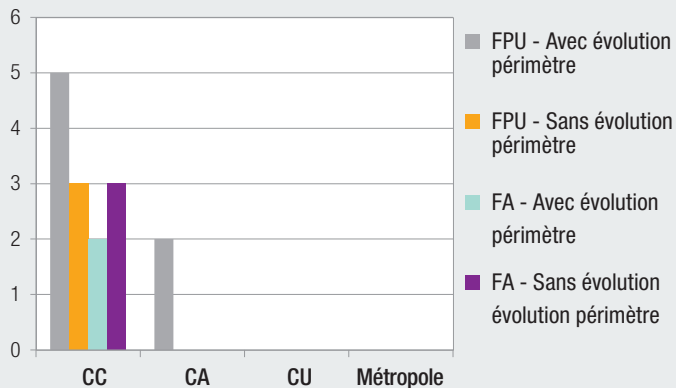
| CÔTE - D'OR | | Nom nouvel EPCI | Anciennes Communautés | Opération | Nbre de com. |
|--------------------------|--------|--|---|------------------------|--------------|
| Avec modif. du périmètre | FA | CC CC Auxonne Pontailler Val de Saône | CC Auxonne Val de Saône - CC du Canton de Pontailler-Sur-Saône | Fusion simple | 35 |
| | | CC CC du Pays Arnay Liernais | CC du Pays d'Arnay - CC de Liernais | Fusion simple | 34 |
| | | CC CC de Pouilly en Auxois/Bligny sur Ouche | CC de l'Auxois Sud - CC du Canton de Bligny Sur Ouche | Fusion simple | 47 |
| | | CC CC Tille et Venelle | CC des Sources de la Tille - CC du Canton de Selongey | Fusion simple | 18 |
| | FPU | CC Mirebellois et Fontenois | CC du Val de Vingeanne - CC du Mirebellois | Fusion simple | 32 |
| | | CC CC Norge et Tille | CC Val de Norge - CC Plaine des Tilles | Fusion simple | 14 |
| | | CC CC de Gevrey-Chambertin et de Nuits-Saint-Georges | CC du Sud Dijonnais - CC de Gevrey-Chambertin - CC du Pays de Nuits Saint Georges | Fusion simple | 56 |
| | | CC CC des Terres d'Auxois | CC du Sinemurien - CC du Canton de Vitteaux - CC de la Butte de Thil | Fusion simple | 77 |
| | | CA CA Beaune, Côte et Sud - Communauté Beaune-Chagny-Nolay | CA Beaune, Côte et Sud - Communauté Beaune-Chagny-Nolay | Modification extension | 53 |
| Sans modif. du périmètre | FA | CC CC du Pays Châtillonnais | | Aucun changement | 107 |
| | | CC CC de Saulieu | | Aucun changement | 12 |
| | | CC CC du Pays d'Alésia et de la Seine | | Aucun changement | 24 |
| | FPU | CC CC du Montbardois | | Aucun changement | 33 |
| | | CC CC des Vallées de la Tille et de l'IGNON | | Aucun changement | 23 |
| | | CC CC Rives de Saône | CC Rives de Saône, CC Saint Jean de Losne Seurre | Aucun changement | 38 |
| | | CC CC Ouche et Montagne | CC du Sombornnais et de la Vallée de l'Ouche | Aucun changement | 32 |
| | | CC CC Forêts, Seine et Suzon | | Aucun changement | 25 |
| | | CC CC de la Plaine Dijonnaise | | Aucun changement | 25 |
| | Métrop | Dijon Métropole | CU Grand Dijon | Changement de statut | 24 |



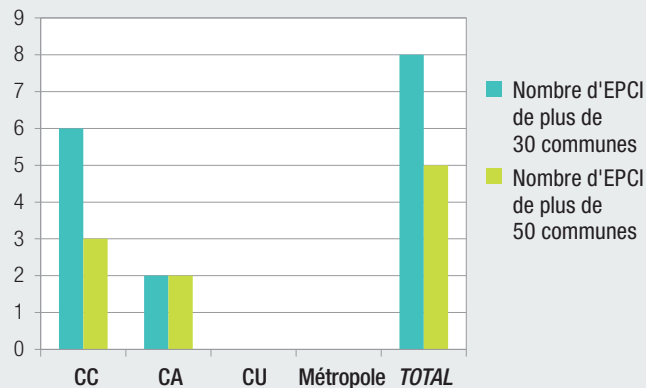
15 EPCI À FISCALITÉ PROPRE SOIT, PAR RAPPORT À 2016 :

- › 13 CC (contre 27 soit une diminution de 48%)
- › 2 CA (pas de changement)

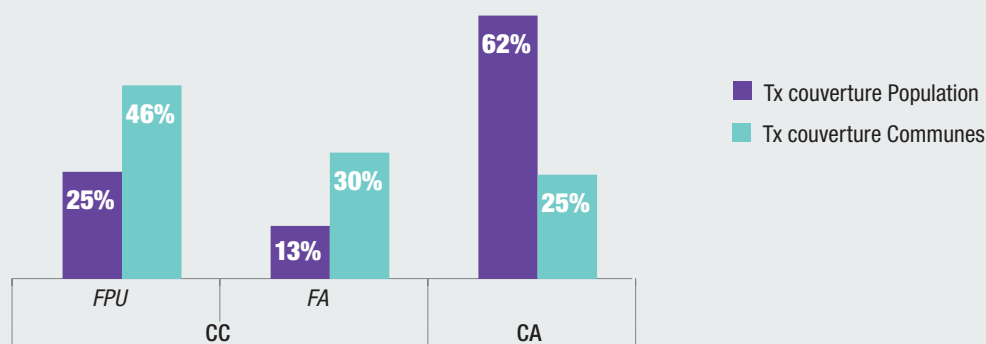
NOMBRE D'EPCI PAR TYPE DE FISCALITÉ



NOMBRE DE COMMUNES PAR EPCI



EPCI : TAUX DE COUVERTURE DE LA POPULATION ET DES COMMUNES DU DÉPARTEMENT



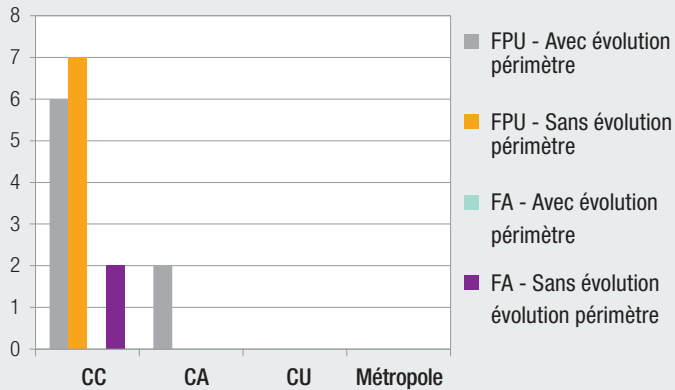
| DOUBS | | | Nom nouvel EPCI | Anciennes Communautés | Opération | Nbre de com. |
|--------------------------|--------------------------|--------------------------------------|---|---|------------------------|------------------|
| Avec modif. du périmètre | FA | CC | CC Loue-Lison | CC du Canton de Quingey - CC du Pays d'Ornans - CC Amancey-Loue-Lison | Fusion extension | 75 |
| | | CC | CC des Lacs et Montagnes du Haut-Doubs | CC du Mont d'Or et des Deux Lacs - CC des Hauts du Doubs | Fusion simple | 32 |
| | FPU | CC | CC du Pays de Sancey-Belleherbe | CC du Vallon de Sancey | Modification extension | 27 |
| | | CC | CC du Pays de Maîche | CC du Pays de Maîche | Modification extension | 43 |
| | | CC | CC du Pays de Pierrefontaine - Vercel | CC du Pays de Pierrefontaine - Vercel | Modification extension | 46 |
| | | CC | CC du Doubs Baumoïis | CC du Pays Baumoïis | Modification extension | 59 |
| | | CC | CC des Deux Vallées Vertes | CC du Pays de Clerval - CC des Isles du Doubs - CC du Pays de Rougemont | Fusion extension | 56 |
| | | CA | CA du Grand Besançon | CA du Grand Besançon | Modification extension | 70 |
| | CA | CA Pays de Montbéliard Agglomération | CA du Pays de Montbéliard - CC des Trois Cantons - CC du Pays de Pont de Roide - CC des Balcons du Lomont | Fusion extension | 72 | |
| | Sans modif. du périmètre | FA | CC | CC de Montbenoit | | Aucun changement |
| CC | | | CC du Plateau de Russey | | Aucun changement | 17 |
| CC | | | CC Altitude 800 | | Aucun changement | 11 |
| FPU | | CC | CC du Grand Pontarlier | | Aucun changement | 10 |
| | | CC | CC du Val de Morteau | | Aucun changement | 8 |
| | | CC | CC du Plateau de Frasne et du Val de Drugeon (Cfd) | | Aucun changement | 10 |



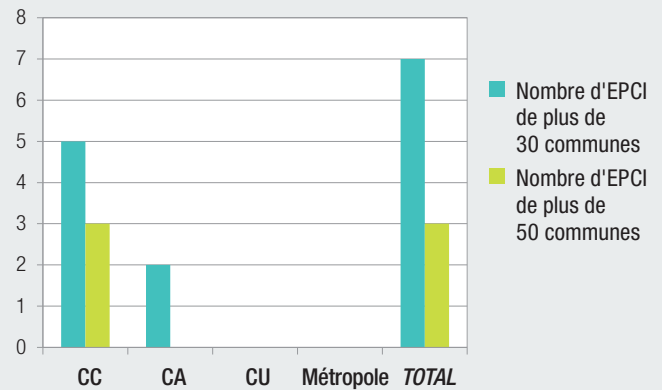
17 EPCI À FISCALITÉ PROPRE SOIT, PAR RAPPORT À 2016 :

- **15 CC** (contre 22 soit une diminution de 32%)
- **2 CA** (pas de changement)

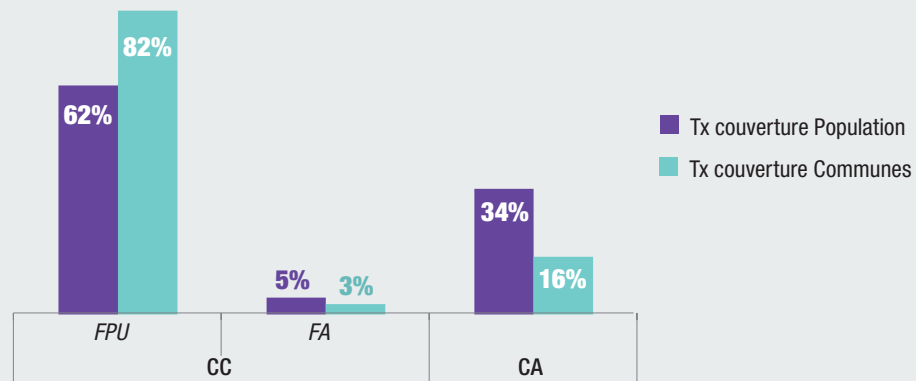
NOMBRE D'EPCI PAR TYPE DE FISCALITÉ



NOMBRE DE COMMUNES PAR EPCI



EPCI : TAUX DE COUVERTURE DE LA POPULATION ET DES COMMUNES DU DÉPARTEMENT



| JURA | | Nom nouvel EPCI | Anciennes Communautés | Opération | Nbre de com. |
|------------------------------|-----|--|---|------------------------|--------------|
| Avec modif. du périmètre | FPU | CC CC Petite Montagne | CC Petite Montagne | Modification - retrait | 28 |
| | | CC CC Jura Nord | CC Jura Nord | Modification extension | 33 |
| | | CC CC Bresse Haute Seille | CC Bresse Revermont - CC des Coteaux de la Haute Seille | Fusion simple | 56 |
| | | CC CC Porte du Jura | CC du Sud Revermont - CC du Pays de Saint-Amour | Fusion extension | 25 |
| | | CC CC Arbois, Poligny, Salins - Coeur du Jura | CC Arbois, Vignes et Villages - Pays de Louis Pasteur - CC Comté de Grimont, Poligny - CC du Pays de Salins-Les-Bains | Fusion simple | 66 |
| | | CC CC Champagnole Nozeroy Jura | CC Champagnole Porte du Haut Jura - CC Champagnole Porte du Haut Jura | Fusion simple | 63 |
| | | CA CA du Grand Dole | CA du Grand Dole | Modification extension | 47 |
| | | CA CA ECLA (Espace Communautaire Lons Agglomération) | CA Espace Communautaire Lons Agglomération (Ecla) | Modification extension | 32 |
| Sans modif. du périmètre | FA | CC CC la Grandvallièrè | | Aucun changement | 10 |
| | | CC CC de la Station des Rousses-Haut Jura | | Aucun changement | 4 |
| | FPU | CC CC de la Plaine Jurassienne | | Aucun changement | 21 |
| | | CC CC du Pays des Lacs | | Aucun changement | 30 |
| | | CC CC Haut-Jura Saint-Claude | | Aucun changement | 25 |
| | | CC CC Jura Sud | | Aucun changement | 17 |
| | | CC CC du Val d'Amour | | Aucun changement | 24 |
| | | CC CC du Haut-Jura (Arcade) | | Aucun changement | 4 |
| CC CC de la Région d'Orgelet | | Aucun changement | 24 | | |

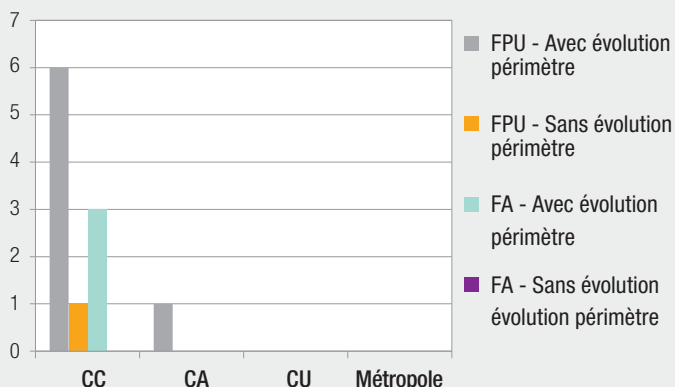


11 EPCI À FISCALITÉ PROPRE SOIT, PAR RAPPORT À 2016 :

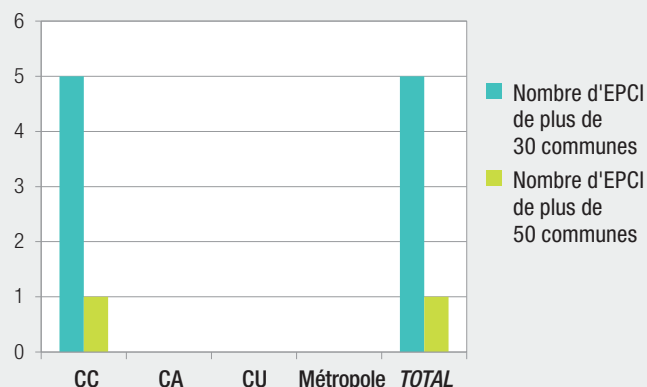
› 10 CC (contre 26 soit une diminution de 62%)

› 1 CA (pas de changement)

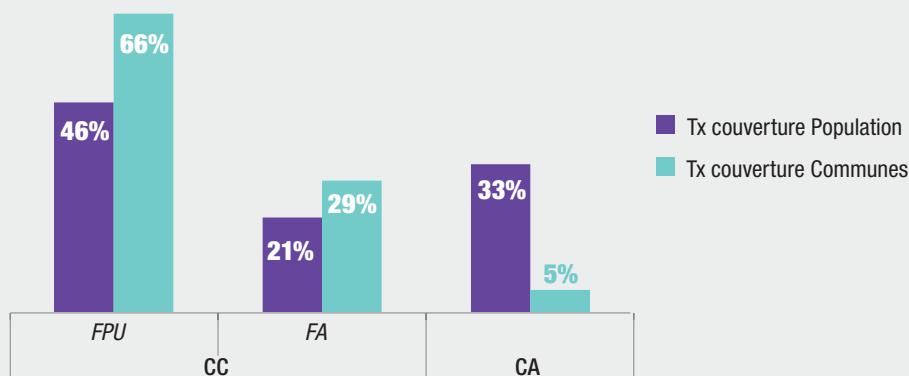
NOMBRE D'EPCI PAR TYPE DE FISCALITÉ



NOMBRE DE COMMUNES PAR EPCI



EPCI : TAUX DE COUVERTURE DE LA POPULATION ET DES COMMUNES DU DÉPARTEMENT



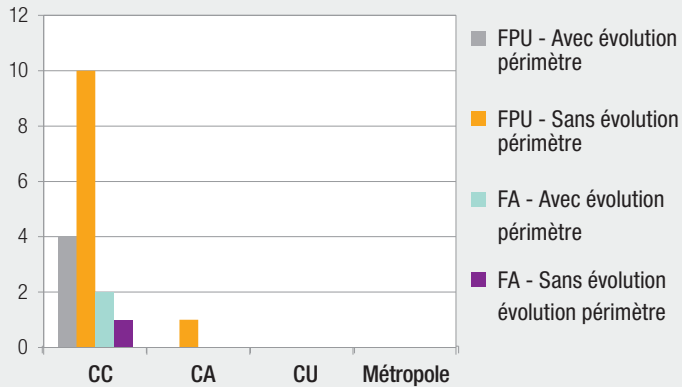
| NIÈVRE | | | Nom nouvel EPCI | Anciennes Communautés | Opération | Nbre de com. |
|--------------------------|-----|----|--|--|------------------------|--------------|
| Avec modif. du périmètre | FA | CC | Communauté de Communes Morvan Sommets et Grands Lacs | CC du Haut Morvan - CC les Portes du Morvan - CC des Grands Lacs du Morvan | Fusion retrait | 34 |
| | | CC | CC Haut Nivernais-Val d'Yonne | CC du Val du Sauzay - CC des Vaux d'Yonne | Fusion simple | 25 |
| | | CC | CC Loire, Nièvre et Bertranges | CC Entre Nièvres et Forêts - CC du Pays Charitois - CC des Bertranges À la Nièvre | Fusion extension | 32 |
| | FPU | CC | CC Bazois Loire Morvan | CC du Sud Morvan - CC du Bazois - CC Entre Loire et Morvan - CC des Portes Sud du Morvan | Fusion simple | 46 |
| | | CC | CC du Nivernais Bourbonnais | CC du Nivernais Bourbonnais | Modification extension | 9 |
| | | CC | CC Sud Nivernais | CC du Sud Nivernais - CC Fil de Loire | Fusion extension | 20 |
| | | CC | Amognes Coeur du Nivernais | CC des Amognes - CC Coeur du Nivernais - CC le Bon Pays | Fusion retrait | 28 |
| | | CC | CC Loire, Vignobles et Nohain | CC Loire et Nohain - CC en Donziais - CC Loire et Vignoble | Fusion simple | 30 |
| | | CC | CC Tannay-Brinon-Corbigny | CC la Fleur du Nivernais - CC du Val du Beuvron - CC du Pays Corbigeois | Fusion extension | 58 |
| | | CA | CA de Nevers | CA de Nevers | Modification extension | 13 |
| Sans modif. du périmètre | FPU | CC | CC Loire et Allier | | Aucun changement | 6 |



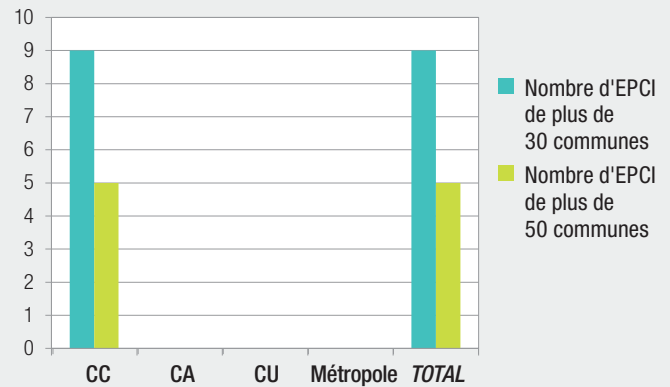
18 EPCI À FISCALITÉ PROPRE SOIT, PAR RAPPORT À 2016 :

- › 17 CC (contre 19 soit une diminution de 11%)
- › 1 CA (pas de changement)

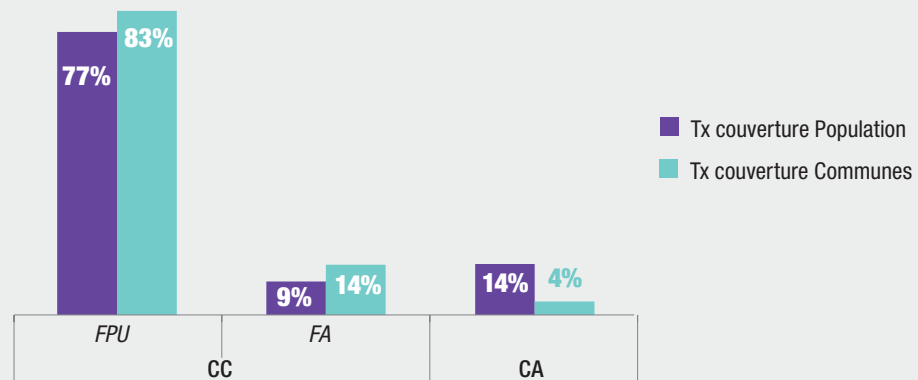
NOMBRE D'EPCI PAR TYPE DE FISCALITÉ



NOMBRE DE COMMUNES PAR EPCI



EPCI : TAUX DE COUVERTURE DE LA POPULATION ET DES COMMUNES DU DÉPARTEMENT



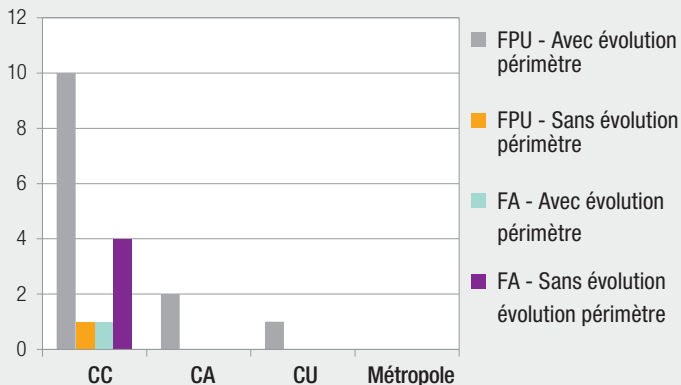
| HAUTE-SAÔNE | | | Nom nouvel EPCI | Anciennes Communautés | Opération | Nbre de com. |
|--------------------------|-----|--------------|---------------------------------------|----------------------------------|------------------------|--------------|
| Avec modif. du périmètre | FA | CC | CC du Val Marnaysien | CC du Val Marnaysien | Modification extension | 45 |
| | | CC | CC des Mille Étangs | CC de la Haute Vallée de l'Ognon | Modification extension | 25 |
| | FPU | CC | CC Val de Gray | CC Val de Gray | Modification extension | 48 |
| | | CC | CC du Pays d'Héricourt | CC du Pays d'Héricourt | Modification extension | 24 |
| | | CC | CC du Pays de Luxeuil | CC du Pays de Luxeuil | Modification extension | 16 |
| | | CC | CC Rahin et Cherimont | CC Rahin et Cherimont | Modification - retrait | 9 |
| Sans modif. du périmètre | FA | CC | CC des Monts de Gy | | Aucun changement | 25 |
| | | CC | CC des Combes | | Aucun changement | 27 |
| | FPU | CC | CC de la Haute Comté | | Aucun changement | 38 |
| | | CC | CC du Pays de Montbozon et du Chanois | | Aucun changement | 27 |
| | | CC | CC du Triangle Vert | | Aucun changement | 42 |
| | | CC | CC Terres de Saône | | Aucun changement | 38 |
| | | CC | CC des Quatre Rivières | | Aucun changement | 42 |
| | | CC | CC du Pays de Lure | | Aucun changement | 24 |
| | | CC | CC du Pays Riolais | | Aucun changement | 33 |
| | | CC | CC du Pays de Villersexel | | Aucun changement | 34 |
| | | CC | CC des Hauts du Val de Saône | | Aucun changement | 48 |
| | CA | CA de Vesoul | | Aucun changement | 20 | |



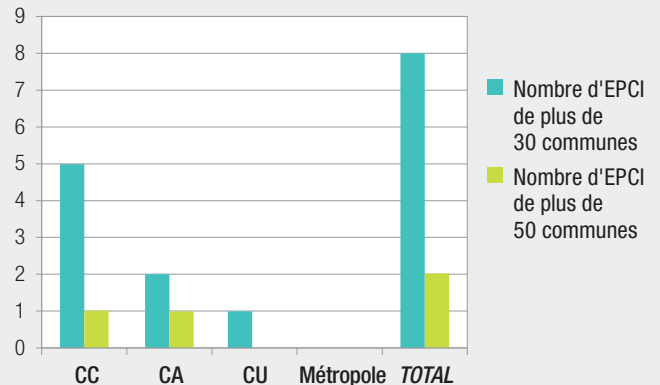
19 EPCI À FISCALITÉ PROPRE SOIT, PAR RAPPORT À 2016 :

- › 16 CC (contre 28 soit une diminution de 43%)
- › 2 CA (pas de changement)
- › 1 CU (pas de changement)

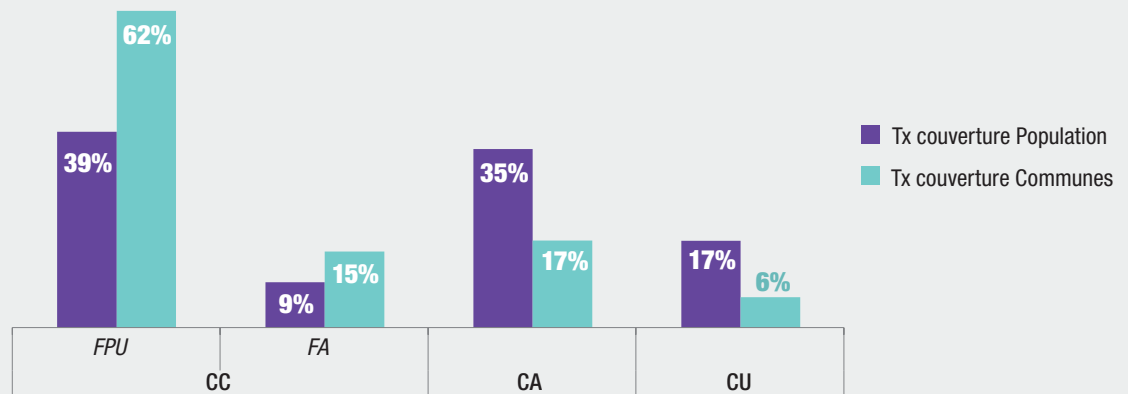
NOMBRE D'EPCI PAR TYPE DE FISCALITÉ



NOMBRE DE COMMUNES PAR EPCI



EPCI : TAUX DE COUVERTURE DE LA POPULATION ET DES COMMUNES DU DÉPARTEMENT



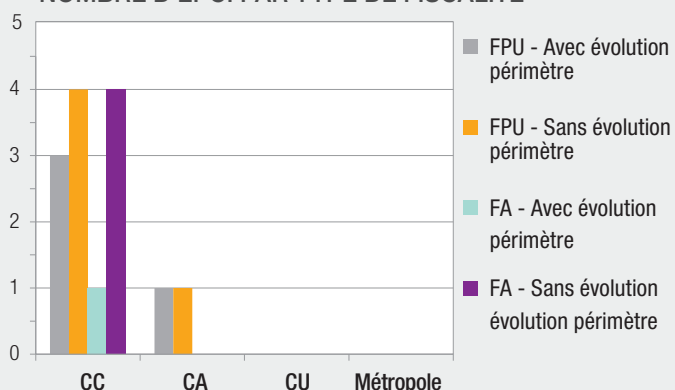
| SAÔNE-ET-LOIRE | | Nom nouvel EPCI | Anciennes Communautés | Opération | Nbre de com. | |
|--------------------------|--------------------------|-----------------|--|---|------------------------|------------------|
| Avec modif. du périmètre | FPU | CC | CC Terres de Bresse | CC Saône, Seille, Sône - CC des Portes de la Bresse | Fusion simple | 26 |
| | | CC | CC Bresse Louhannaise Intercom' | CC Coeur de Bresse - CC Cuiseaux Intercom' | Fusion simple | 29 |
| | | CC | CC du Clunisois | CC du Clunisois | Modification extension | 42 |
| | | CC | CC Entre Saône et Grosne | CC Entre Saône et Grosne | Modification extension | 23 |
| | | CC | CC Sud Côte Chalonnaise | CC Sud Côte Chalonnaise | Modification extension | 36 |
| | | CC | Mâconnais-Tournaigeois | CC Mâconnais - Val de Saône - CC du Tournaigeois | Fusion simple | 24 |
| | | CC | CC Saint Cyr Mère Boitier entre Charolais et Mâconnais | CC de Matour et Sa Région - CC du Mâconnais Charolais | Fusion simple | 18 |
| | | CC | CC La Clayette Chauffailles en Brionnais | CC Sud Brionnais - CC du Pays Clayettois | Fusion simple | 29 |
| | | CC | CC Le Grand Charolais | CC du Charolais - CC de Paray le Monial - CC de Digoin Val de Loire | Fusion extension | 44 |
| | | CC | CC du Grand Autunois Morvan | CC du Grand Autunois Morvan - CC de Beuvray - Val d'Arroux | Fusion extension | 55 |
| | | CC | CC Entre Arroux, Loire et Somme | CC Entre Somme et Loire - CC du Pays de Gueugnon | Fusion simple | 30 |
| | | CA | CA Mâconnais Beaujolais Agglomération | CA du Mâconnais-Val de Saône - CC du Mâconnais-Beaujolais | Fusion simple | 39 |
| | | CA | CA le Grand Chalon | CA le Grand Chalon | Modification extension | 51 |
| | | CU | CU le Creusot Montceau-Lès-Mines | CU le Creusot Montceau-Lès-Mines | Modification extension | 34 |
| | Sans modif. du périmètre | FA | CC | CC Bresse Revermont 71 | | Aucun changement |
| CC | | | CC du Canton de Marcigny | | Aucun changement | 12 |
| CC | | | CC du Canton de Pierre de Bresse | | Aucun changement | 16 |
| CC | | | CC du Canton de Semur en Brionnais | | Aucun changement | 14 |
| FPU | | CC | CC Saône Doubs Bresse | | Aucun changement | 27 |



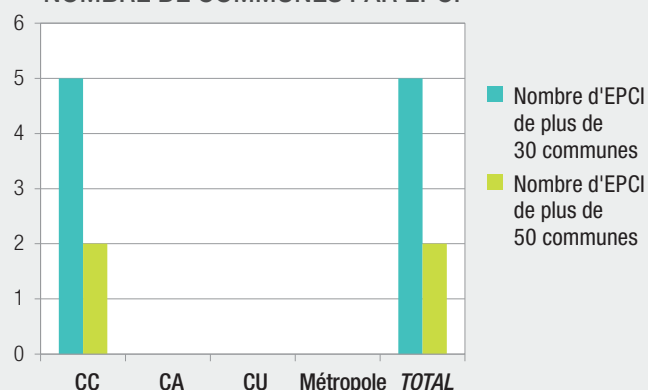
14 EPCI À FISCALITÉ PROPRE SOIT, PAR RAPPORT À 2016 :

- › 12 CC (contre 17 soit une diminution de 29%)
- › 2 CA (pas de changement)

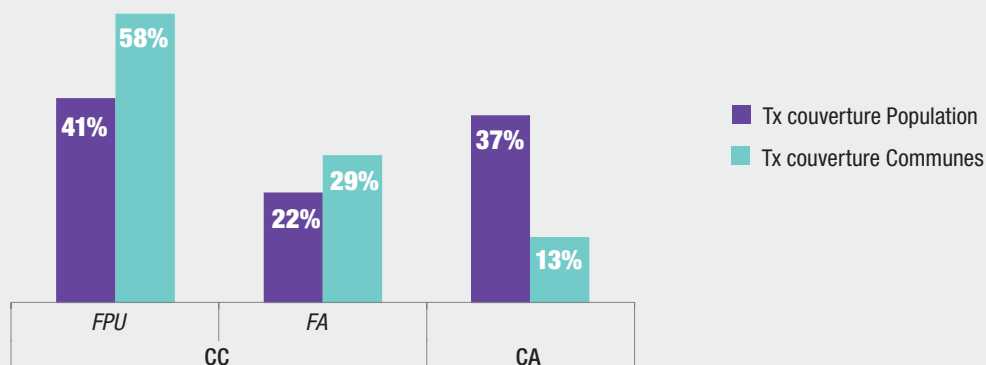
NOMBRE D'EPCI PAR TYPE DE FISCALITÉ



NOMBRE DE COMMUNES PAR EPCI



EPCI : TAUX DE COUVERTURE DE LA POPULATION ET DES COMMUNES DU DÉPARTEMENT



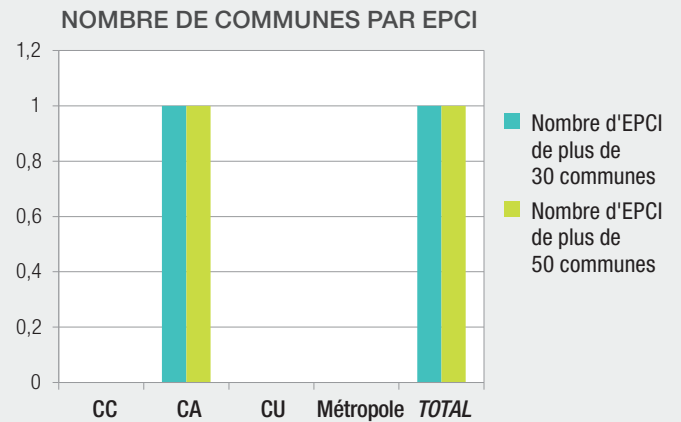
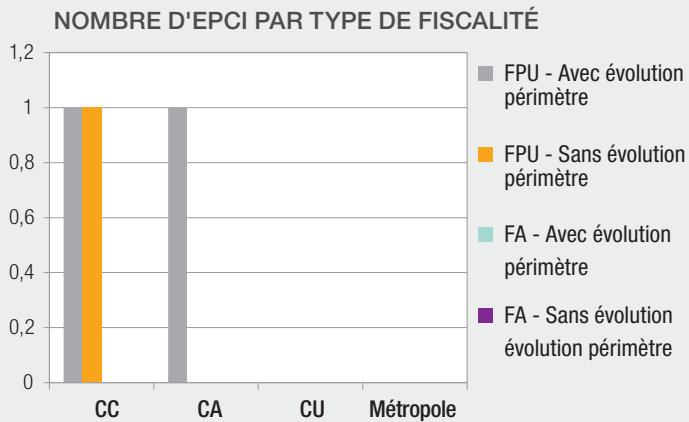
| YONNE | | | Nom nouvel EPCI | Anciennes Communautés | Opération | Nbre de com. |
|--------------------------|----------------------|----|----------------------------------|---|----------------------------|--------------|
| Avec modif. du périmètre | FA | CC | CC Serein et Armance | CC du Florentinois - CC de Seignelay-Brienon | Fusion simple | 29 |
| | | CC | CC Avallon, Vézelay, Morvan | CC Avallon, Vézelay, Morvan | Modification extension | 48 |
| | FPU | CC | CC de Puisaye-Forterre | CC Coeur de Puisaye - CC Portes de Puisaye Forterre - CC Forterre Val d'Yonne | Fusion extension - retrait | 63 |
| | | CC | CC Chablis, Villages et Terroirs | CC du Pays Chablisien - CC Entre Cure et Yonne | Fusion retrait | 36 |
| | | CA | CA de l'Auxerrois | CA de l'Auxerrois | Modification extension | 29 |
| Sans modif. du périmètre | FA | CC | CC du Serein | | Aucun changement | 39 |
| | | CC | CC de l'Aillantais | | Aucun changement | 13 |
| | | CC | CC de la Vanne et du Pays d'Othe | | Aucun changement | 22 |
| | | CC | CC Yonne Nord | | Aucun changement | 23 |
| | FPU | CC | CC de l'Agglomération Migennoise | | Aucun changement | 8 |
| | | CC | CC du Gâtinais en Bourgogne | | Aucun changement | 26 |
| | | CC | CC le Tonnerrois en Bourgogne | | Aucun changement | 52 |
| | | CC | CC du Jovinien | | Aucun changement | 19 |
| CA | CA du Grand Sénonais | | Aucun changement | 27 | | |

TERRITOIRE DE BELFORT (90)

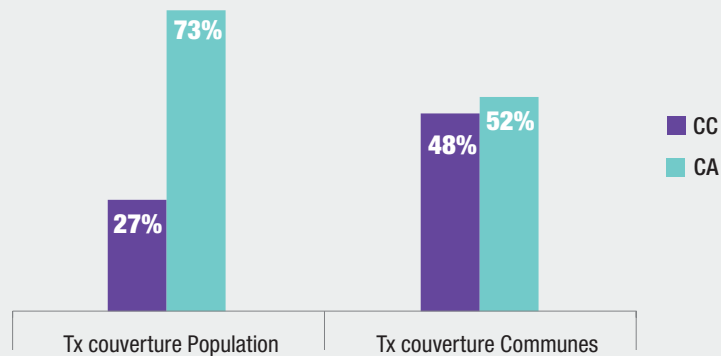


3 EPCI À FISCALITÉ PROPRE SOIT, PAR RAPPORT À 2016 :

- › **2 CC** (contre 4 soit une diminution de 50%)
- › **1 CA** (pas de changement)



EPCI : TAUX DE COUVERTURE DE LA POPULATION ET DES COMMUNES DU DÉPARTEMENT



| TERRITOIRE DE BELFORT | | | Nom nouvel EPCI | Anciennes Communautés | Opération | Nbre de com. |
|--------------------------|-----|----|----------------------|--|------------------|--------------|
| Avec modif. du périmètre | FPU | CC | CC des Vosges du Sud | CC la Haute Savoureuse - CC du Pays Sous Vosgien | Fusion simple | 22 |
| | | CA | CA Grand Belfort | CC du Tilleul et de la Bourbeuse - CA de l'Agglomération Belfortaine | Fusion simple | 53 |
| Sans modif. du périmètre | FPU | CC | CC du Sud Territoire | CC du Sud Territoire | Aucun changement | 27 |

Pour consulter
tous les portraits régionaux
de l'intercommunalité



www.caissedesdepotsdesterritoires.fr

PORTRAITS RÉGIONAUX DE L'INTERCOMMUNALITÉ

.....

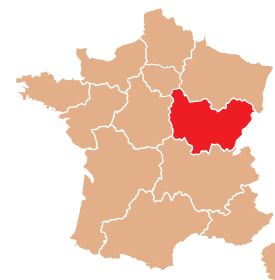
JUIN 2017

.....

Référence: E233

.....

La loi portant nouvelle organisation territoriale de la République (NOTRe) du 7 août 2015 a profondément modifié le paysage intercommunal, prenant la suite d'un premier mouvement de fusion de communautés engagé par la loi du 16 décembre 2010. À l'issue de la mise en œuvre des schémas départementaux de coopération intercommunale (SDCI), la France compte désormais 1 266 intercommunalités (communautés et métropoles), soit une diminution de 39 % par rapport à 2016.



En dressant des « portraits régionaux de l'intercommunalité », Territoires Conseils vous propose un zoom sur les évolutions des périmètres intercommunaux et l'état actuel des communautés par départements, par type de fiscalité, par nombre de communes (données collectées entre janvier et avril 2017). Vous y trouverez également la liste et le nom des communautés et métropoles actuelles ainsi que la liste des anciens groupements dont elles sont issues et le type d'opération mis en œuvre par les SDCI (fusions, extensions de périmètres...).


Ces « portraits » ont été réalisés par Benjamin Bernot, stagiaire en Master II « Conduire et évaluer les politiques publiques » à l'Université Paris 13, sous la direction de Catherine Donou, chargée de mission Territoires Conseils.

Pour consulter et/ou télécharger cette publication :

www.caissedesdepotsdesterritoires.fr

GROUPE



 @CaissedesDepots

www.groupecaissedesdepots.fr

Pour la réussite de tous les projets