

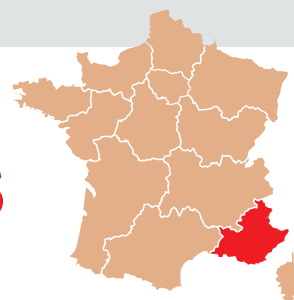
# PORTRAITS RÉGIONAUX DE L'INTERCOMMUNALITÉ

GRUPE



Région

## PROVENCE – ALPES COTE-D'AZUR



**A**u 1er janvier 2017, le nombre d'EPCI à fiscalité propre de la région Paca est passé de 80 à 52. Cette diminution (-35 %) est la conséquence d'un vaste mouvement de fusions et de recomposition des périmètres intercommunaux résultant de la mise en œuvre de la loi NOTRe du 7 août 2015. En effet, si les communautés de communes enregistrent une diminution de plus de 48 % (en passant de 64 à 33), les communautés d'agglomération augmentent de 21 % (en passant de 14 à 17).

La région s'étend sur 31 400 km<sup>2</sup> (5 % du territoire français, dixième région en termes de superficie) sur lesquels se répartissent 5,1 millions d'habitants (8 % de la population française, septième région en termes de population, dont la progression démographique est de 73 % depuis 1962 contre 35 % sur l'ensemble du territoire français). Cet écart se traduit par une forte densité de population : 162 hab./km<sup>2</sup> (troisième région métropolitaine) supérieure de 62 % au seuil national. La région compte 52 EPCI à fiscalité propre (4 % des EPCI français, dont le périmètre moyen est de 530 km<sup>2</sup> contre 604 km<sup>2</sup> à l'échelle régionale). Ils rassemblent en moyenne 18,8 communes et 98 515 habitants contre 27,9 et 53 396 à l'échelle nationale, la médiane est de 16 communes et 30 806 habitants contre 23 et 23 817 en France. Outre son importante densité de population la région se compose d'EPCI aux périmètres étendus mais aussi de communes dont le périmètre moyen est de 32 km<sup>2</sup> contre 20 km<sup>2</sup> à l'échelle nationale (soit 37 % supérieur).

Cependant, la population demeure concentrée dans quatre aires urbaines majeures (Marseille-Aix-en-Provence, Nice, Toulon et Avignon) qui représentent près de 76 % de la

population pour seulement 29 % du territoire, avec une densité moyenne de 426 hab./km<sup>2</sup>, soit quatre fois plus que la moyenne nationale et près de trois fois celle régionale. L'exemple de la métropole Aix-Marseille-Provence, regroupant 92 communes et 1,9 million d'habitants, est ici emblématique puisqu'elle atteint une moyenne de 20 509 habitants par commune, dix fois plus élevée que la moyenne française (1909) et supérieure de 36 % à la moyenne métropolitaine hors MGP.

Pourtant, de fortes disparités départementales demeurent, à l'image des Hautes-Alpes et des Alpes-de-Haute-Provence qui, du fait de leurs particularités territoriales, réunissent sur 40 % du territoire régional seulement 6 % de sa population. La densité moyenne y est, en effet, une des plus basses de France : 24 hab./km<sup>2</sup>, soit sept fois moins que la moyenne nationale. Ils constituent toutefois des espaces de captation de flux de population, avec un taux positif de variation de la population autour de 1 % lorsque la moyenne régionale est de 0,3 %.

**52 EPCI À FISCALITÉ  
PROPRE**

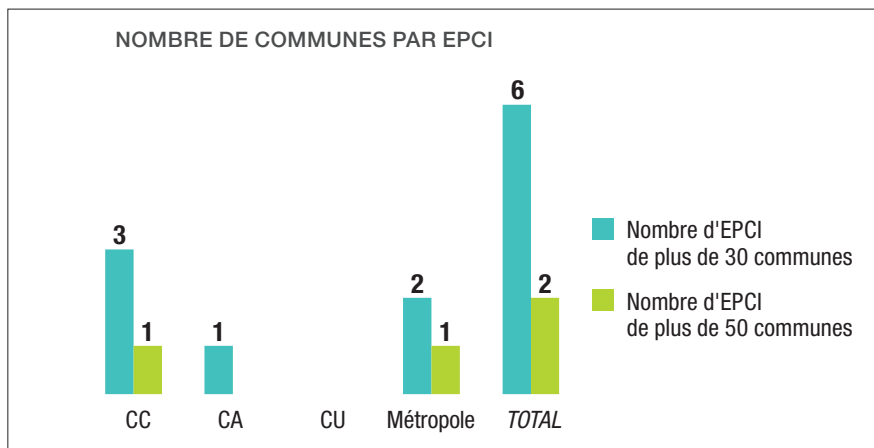
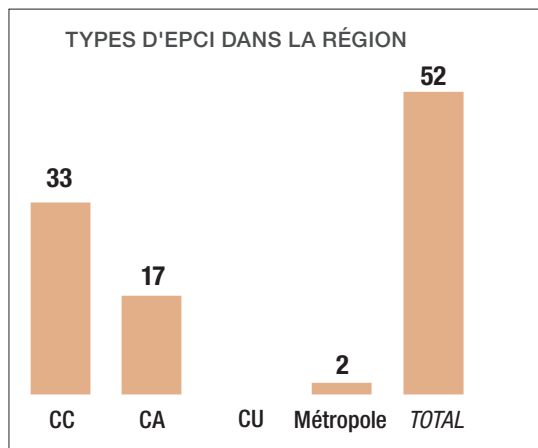
**dont**

**33 communautés  
de communes  
(soit 63 % du total)**

**17 communautés  
d'agglomération  
(33 %)**

**2 métropoles  
(4 %)**

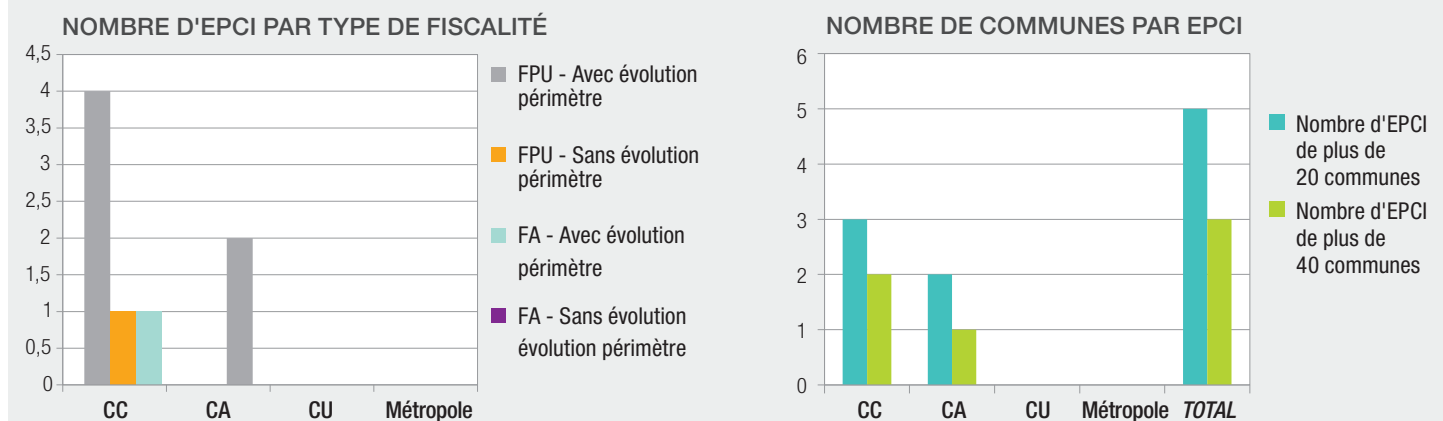
	Population par département	EPCI par département
Alpes-de-Haute-Provence (4)	156 682	8
Hautes-Alpes (5)	158 186	8
Alpes-Maritimes (6)	1 096 741	7
Bouches-du-Rhône (13)	2 047 682	4
Var (83)	1 036 875	12
Vaucluse (84)	597 766	13
<b>Total</b>	<b>5 093 932</b>	<b>52</b>



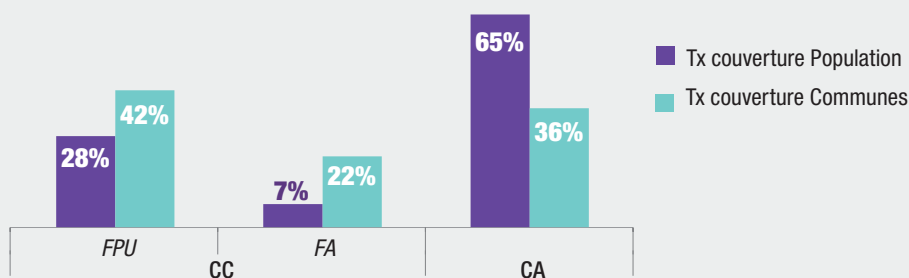
## ALPES-DE-HAUTE-PROVENCE (4)

**8 EPCI à fiscalité propre soit, par rapport à 2016 :**

- › **6 CC** (contre 19 soit une diminution de 68%)
- › **2 CA** (contre 1 soit une augmentation de 100%)



EPCI : TAUX DE COUVERTURE DE LA POPULATION ET DES COMMUNES DU DÉPARTEMENT



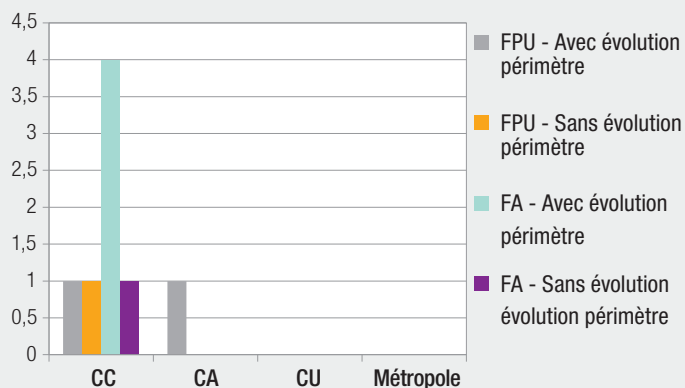
ALPES HTE PROVENCE			Nom nouvel EPCI	Anciennes Communautés	Opération	Nbre de com.
Avec modif. du périmètre	FA	CC	CC Alpes Provence Verdon (CCAPV), Sources de Lumière	CC du Teillon - CC du Moyen-Verdon - CC du Haut-Verdon Val d'Allos - CC Terres de Lumière - CC du Pays d'Entrevaux	Fusion simple	41
		CC	CC Sisteronais-Buëch	CC de la Motte-Du-Caire - Turriers - CC du Sisteronais - CC du Canton de Ribiers Val de Méouge - CC du Lagnais - CC du Serrois - CC Interdépartementale des Baronnies - CC de la Vallée de l'Oule	Fusion extension - retrait	62
	FPU	CC	CC Haute-Provence Pays de Banon	CC du Pays de Banon - CC de Haute-Provence	Fusion extension	21
		CC	CC Jabron-Lure-Vançon-Durance	CC de la Vallée du Jabron - CC Lure Vançon Durance	Fusion simple	14
		CC	CC Vallée de l'Ubaye - Serre-Ponçon	CC Vallée de l'Ubaye - CC Ubaye/Serre-Ponçon	Fusion simple	13
		CA	CA Provence Alpes Agglomération	CC Asse-Bléone-Verdon - CC du Pays de Seyne - CC de la Moyenne-Durance - CC des Duyes et Bléone - CC de Haute-Bléone	Fusion transformation	46
		CA	CA Durance-Lubéron-Verdon Agglomération	CA Durance-Lubéron-Verdon Agglomération	Modification - retrait	25
Sans modif. du périmètre	FPU	CC	CC Pays Forcalquier et Montagne de Lure		Aucun changement	13



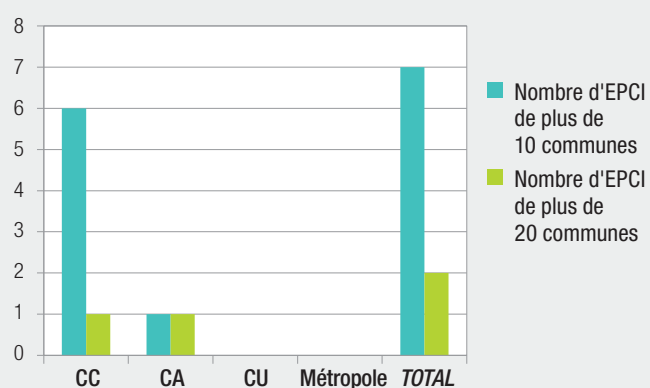
## 8 EPCI à fiscalité propre soit, par rapport à 2016 :

- › 7 CC (contre 19 soit une diminution de 63%)
- › 1 CA (pas de changement)

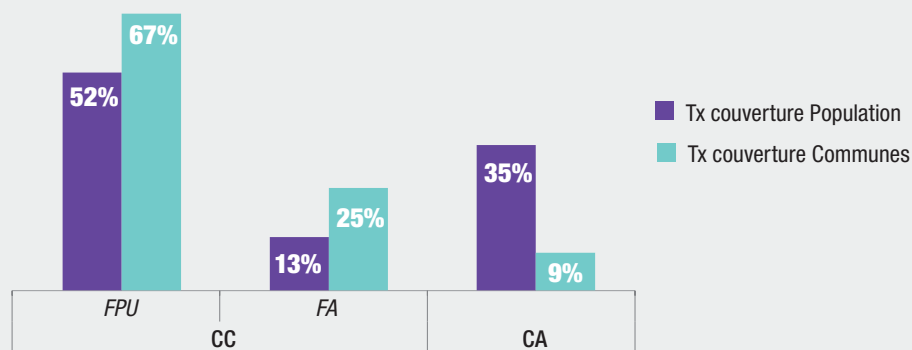
NOMBRE D'EPCI PAR TYPE DE FISCALITÉ



NOMBRE DE COMMUNES PAR EPCI



EPCI : TAUX DE COUVERTURE DE LA POPULATION ET DES COMMUNES DU DÉPARTEMENT



HAUTES-ALPES		Nom nouvel EPCI	Anciennes Communautés	Opération	Nbre de com.
Avec modif. du périmètre	FA	CC CC du Guillemois et du Queyras	CC du Guillemois - CC du Queyras	Fusion simple	16
		CC CC Champsaur-Valgaudemar	CC du Champsaur - CC du Haut-Champsaur - CC du Valgaudemar	Fusion simple	27
		CC CC de Serre-Ponçon	CC de l'Embrunais - CC du Savinois Serre-Ponçon	Fusion extension	17
		CC CC Serre-Ponçon Val d'Avance (CCSPVA)	CC du Pays de Serre-Ponçon - CC de la Vallée de l'Avance	Fusion retrait	16
	FPU	CC CC Buëch Dévoluy	CC du Haut-Buëch - CC Buëch Dévoluy	Fusion simple	20
		CA CA Gap-Tallard-Durance	CA du Gapençais - CC de Tallard-Barcillonnette	Fusion extension	17
Sans modif. du périmètre	FA CC CC du Pays des Ecrins		Aucun changement	8	
	FPU CC CC du Briançonnais		Aucun changement	13	

### LEXIQUE

- EPCI** : Établissement public de coopération intercommunale
- CC** : Communauté de communes
- CA** : Communauté d'agglomération
- CU** : Communauté urbaine
- Métrop** : Métropole
- FPU** : Fiscalité professionnelle unique
- FA** : Fiscalité additionnelle

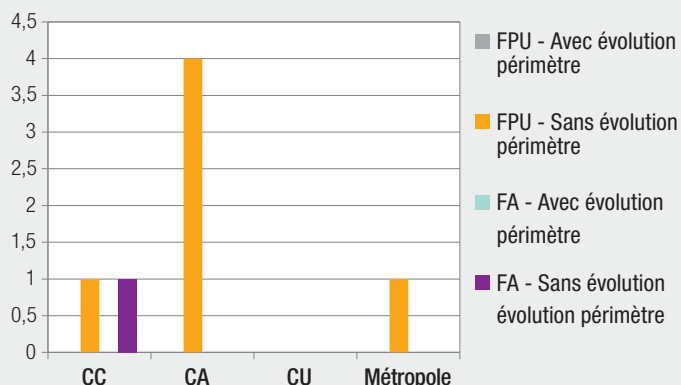
# ALPES-MARITIMES (6)



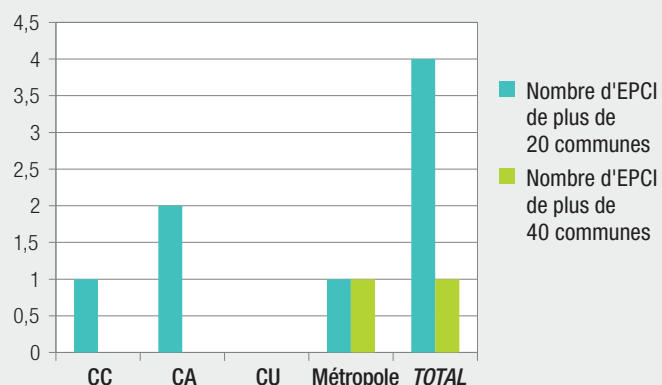
## 7 EPCI à fiscalité propre soit, par rapport à 2016 :

- › **2 CC** (pas de changement)
- › **4 CA** (pas de changement)
- › **1 Métropole** (pas de changement)

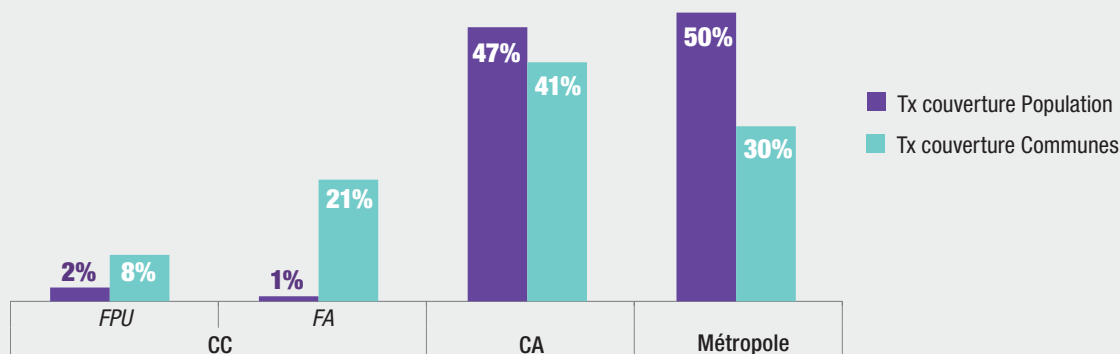
NOMBRE D'EPCI PAR TYPE DE FISCALITÉ



NOMBRE DE COMMUNES PAR EPCI



EPCI : TAUX DE COUVERTURE DE LA POPULATION ET DES COMMUNES DU DÉPARTEMENT



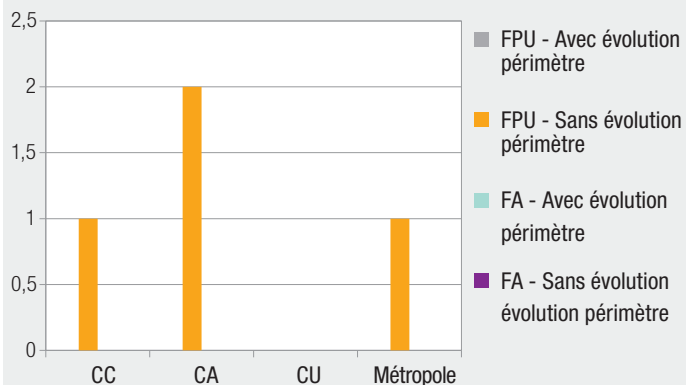
ALPES MARITIMES			Nom nouvel EPCI	Anciennes Communautés	Opération	Nbre de com.
Sans modif. du périmètre	FA	CC	CC Alpes d'Azur		Aucun changement	34
		CC	CC du Pays des Paillons		Aucun changement	13
	FPU	CA	CA de la Riviera Française		Aucun changement	15
		CA	CA de Sophia Antipolis		Aucun changement	24
		CA	CA du Pays de Grasse		Aucun changement	23
		CA	CA Cannes Pays de Lérins		Aucun changement	5
		Métropole	Métropole Nice Côte d'Azur		Aucun changement	49



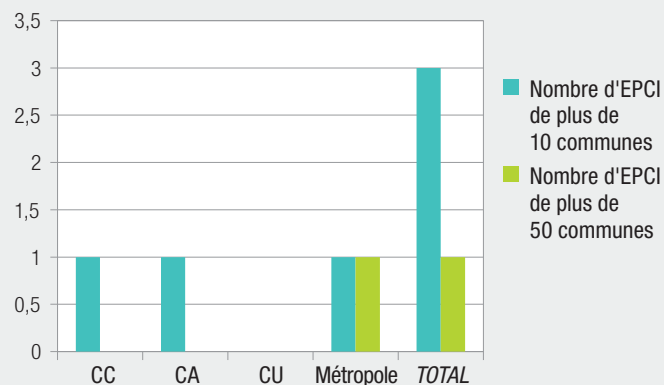
## 4 EPCI à fiscalité propre soit, par rapport à 2016 :

- › 1 CC (pas de changement)
- › 2 CA (pas de changement)
- › 1 Métropole (pas de changement)

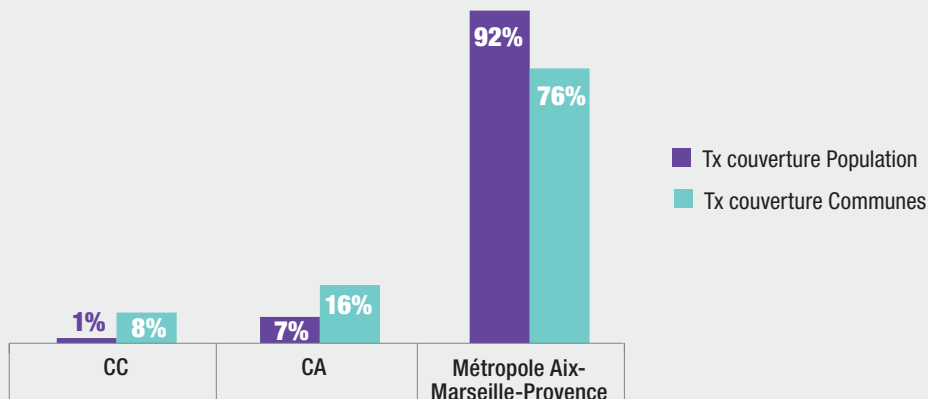
NOMBRE D'EPCI PAR TYPE DE FISCALITÉ



NOMBRE DE COMMUNES PAR EPCI



EPCI : TAUX DE COUVERTURE DE LA POPULATION ET DES COMMUNES DU DÉPARTEMENT



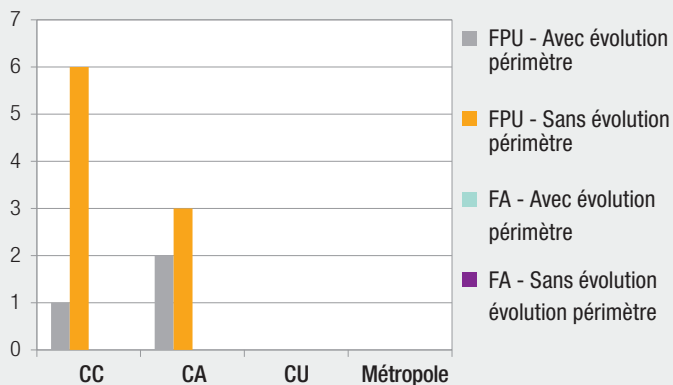
BOUCHES -DU-RHONE		Nom nouvel EPCI	Anciennes Communautés	Opération	Nbre de com.
Sans modif. du périmètre	FPU	CC	CC Vallée des Baux-Alpilles (Cc Vba)	Aucun changement	10
		CA	CA d'Arles-Crau-Camargue-Montagnette	Aucun changement	6
		CA	CA Terre de Provence	Aucun changement	13
		Métropole	Métropole d'Aix-Marseille-Provence	Aucun changement	92



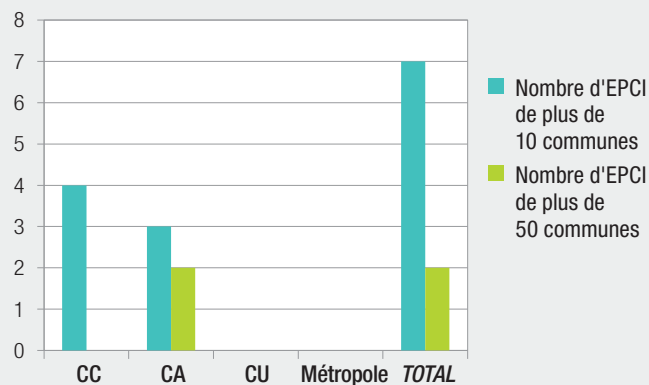
## 12 EPCI à fiscalité propre soit, par rapport à 2016 :

- › **7 CC** (contre 11 soit une diminution de 36%)
- › **5 CA** (contre 4 soit une augmentation de 25%)

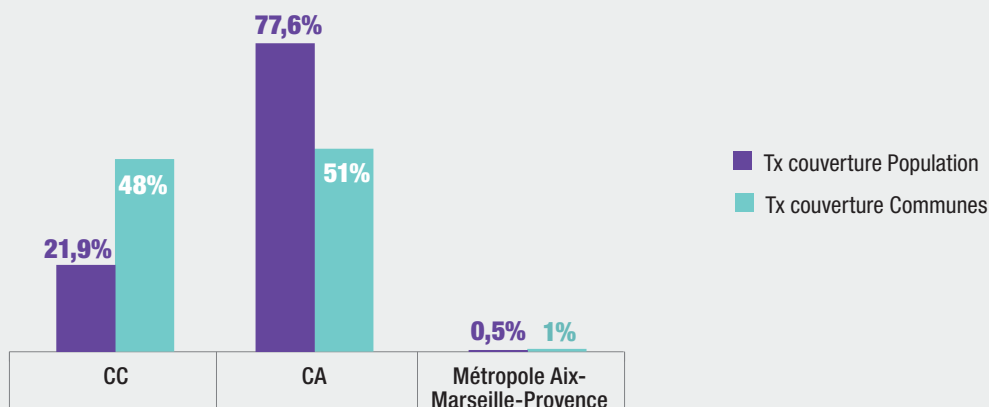
NOMBRE D'EPCI PAR TYPE DE FISCALITÉ



NOMBRE DE COMMUNES PAR EPCI



EPCI : TAUX DE COUVERTURE DE LA POPULATION ET DES COMMUNES DU DÉPARTEMENT



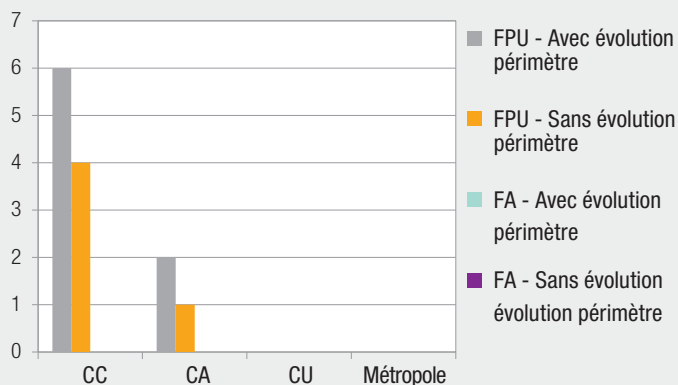
VAR		Nom nouvel EPCI	Anciennes Communautés	Opération	Nbre de com.
Avec modif. du périmètre	FPU	CC CC Lacs et Gorges du Verdon	CC Lacs et Gorges du Verdon	Modification extension	16
		CA CA Dracénoise	CA Dracénoise	Modification extension	23
		CA CA de la Provence Verte	CC du Val d'Issole - CC Comté de Provence - CC Sainte Baume - Mont Aurélien	Fusion transformation	28
Sans modif. du périmètre	FPU	CC CC du Golfe de Saint-Tropez		Aucun changement	12
		CC CC du Pays de Fayence		Aucun changement	9
		CC CC de la Vallée du Gapeau		Aucun changement	5
		CC CC Coeur du Var		Aucun changement	11
		CC CC Méditerranée Porte des Maures		Aucun changement	6
		CC CC Provence Verdon		Aucun changement	15
		CA CA Var Esterel Méditerranée (Cavem)		Aucun changement	5
		CA CA Toulon Provence Méditerranée		Aucun changement	12
		CA CA Sud Sainte Baume		Aucun changement	9



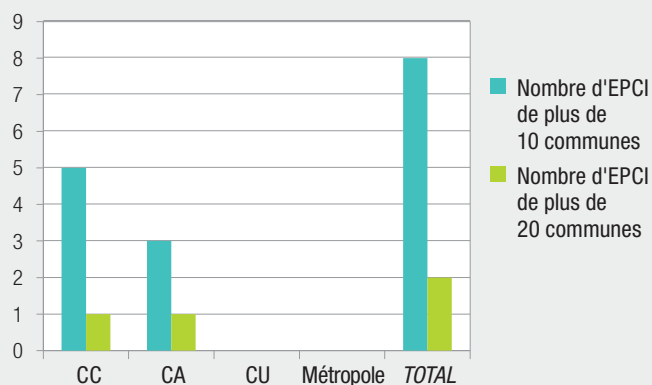
## 13 EPCI à fiscalité propre soit, par rapport à 2016 :

- › **10 CC** (contre 12 soit une diminution de 17%)
- › **3 CA** (contre 2 soit une augmentation de 50%)

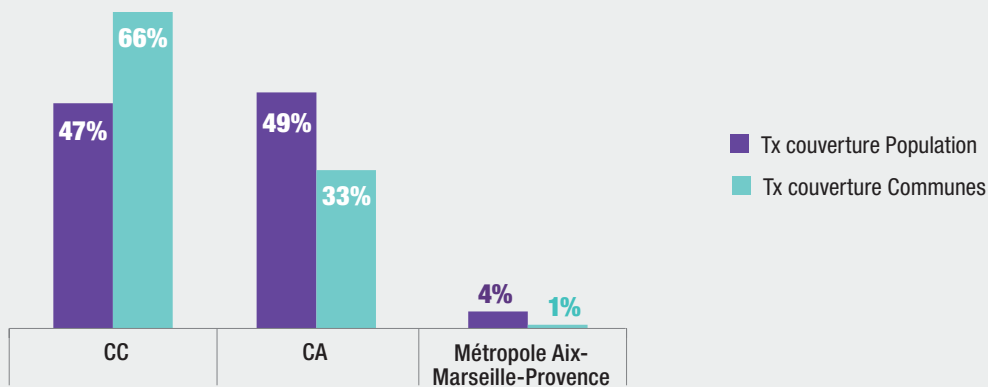
NOMBRE D'EPCI PAR TYPE DE FISCALITÉ



NOMBRE DE COMMUNES PAR EPCI



EPCI : TAUX DE COUVERTURE DE LA POPULATION ET DES COMMUNES DU DÉPARTEMENT



VAUCLUSE		Nom nouvel EPCI	Anciennes Communautés	Opération	Nbre de com.	
Avec modif. du périmètre	FPU	CC	CC des Pays de Rhône et Ouvèze	CC des Pays de Rhône et Ouvèze	Modification - retrait	5
		CC	CC Territoriale Sud-Luberon	CC Territoriale Sud-Luberon	Modification extension	16
		CC	CC des Sorgues du Comtat	CC des Sorgues du Comtat	Modification extension	5
		CA	CA Luberon Monts de Vaucluse	CC Luberon Monts de Vaucluse	Modification extension	16
		CA	CA du Grand Avignon (Coga)	CA du Grand Avignon (Coga)	Modification extension	17
Sans modif. du périmètre	FPU	CC	CC Rhône Lez Provence		Aucun changement	5
		CC	CC Ventoux-Sud		Aucun changement	11
		CC	CC Pays d'Apt-Luberon		Aucun changement	25
		CC	CC Enclave des Papes-Pays de Grignan		Aucun changement	19
		CC	CC Aygues-Ouvèze en Provence (Ccaop)		Aucun changement	8
		CC	CC du Pays des Sorgues et des Monts de Vaucluse		Aucun changement	5
		CC	CC Pays Vaison Ventoux (Copavo)		Aucun changement	19
		CA	CA Ventoux-Comtat-Venaissin (Cove)		Aucun changement	25

# PORTRAITS RÉGIONAUX DE L'INTERCOMMUNALITÉ

.....

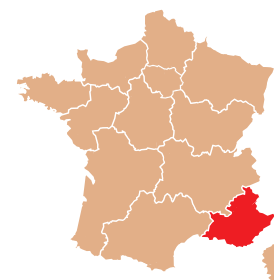
JUIN 2017

.....

Référence: E244

.....

La loi portant nouvelle organisation territoriale de la République (NOTRe) du 7 août 2015 a profondément modifié le paysage intercommunal, prenant la suite d'un premier mouvement de fusion de communautés engagé par la loi du 16 décembre 2010. À l'issue de la mise en œuvre des schémas départementaux de coopération intercommunale (SDCI), la France compte désormais 1 266 intercommunalités (communautés et métropoles), soit une diminution de 39 % par rapport à 2016.



En dressant des « portraits régionaux de l'intercommunalité », Territoires Conseils vous propose un zoom sur les évolutions des périmètres intercommunaux et l'état actuel des communautés par départements, par type de fiscalité, par nombre de communes (données collectées entre janvier et avril 2017). Vous y trouverez également la liste et le nom des communautés et métropoles actuelles ainsi que la liste des anciens groupements dont elles sont issues et le type d'opération mis en œuvre par les SDCI (fusions, extensions de périmètres...).


Ces « portraits » ont été réalisés par Benjamin Bernot, stagiaire en Master II « Conduire et évaluer les politiques publiques » à l'Université Paris 13, sous la direction de Catherine Donou, chargée de mission Territoires Conseils.

Pour consulter et/ou télécharger cette publication :

[www.caissedesdepotsdesterritoires.fr](http://www.caissedesdepotsdesterritoires.fr)

GROUPE



 @CaissedesDepots

[www.groupecaissedesdepots.fr](http://www.groupecaissedesdepots.fr)

Pour la réussite de tous les projets