

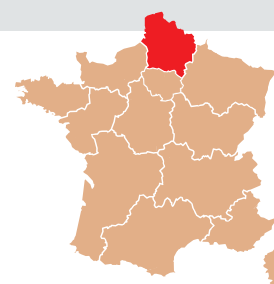
PORTRAITS RÉGIONAUX DE L'INTERCOMMUNALITÉ

GRUPE



Région

HAUTS-DE-FRANCE



Au 1er janvier 2017, le nombre d'EPCI à fiscalité propre de la région Hauts-de-France est passé de 135 à 91, soit une baisse de 33 % par rapport à 2016. Cette diminution est la conséquence d'un vaste mouvement de fusions et de recomposition des périmètres intercommunaux résultant de la mise en œuvre de la loi NOTRe du 7 août 2015.

Si le nombre de communautés d'agglomération a augmenté de 22 %, en passant de 18 à 22, les communautés de communes ont connu une forte diminution (-42 %) en passant de 114 à 66.

La région s'étend sur 31 813 km² (5 % du territoire français, neuvième région de France en termes de superficie) sur lesquels se répartissent 6,1 millions d'habitants (9 % de la population française, troisième région la plus peuplée de France). Cet écart se traduit par une forte densité de population : 190 hab./km² (deuxième région métropolitaine), supérieure de 47 % au seuil national. La région compte 91 EPCI à fiscalité propre (7 % des EPCI français) dont le périmètre moyen est de 531 km² (contre 549 km² à l'échelle régionale). Ils rassemblent en moyenne 41,6 communes et 66 979 habitants contre 27,9 et 53 396 à l'échelle nationale, la médiane est de 40 communes et 33 714 habitants contre 23 et 23 817 en France. Le fait que la moyenne et la médiane d'habitants par EPCI soient supérieures aux seuils nationaux, respectivement de 20 % et de 29 %, témoigne d'un territoire densément peuplé. En effet, les aires urbaines de Dunkerque, Lille et Valenciennes, le long de la frontière franco-belge, réunissent (dans leur partie française) 30 % de la population de la région sur 7 % de son

territoire, avec une densité moyenne de 763 hab./km², quatre fois supérieure à la moyenne régionale et plus de sept fois supérieure à celle nationale. Cette densité est portée par un taux d'accroissement naturel de la population important (+0,5 pour la région), contrebalançant un solde des entrées-sorties du territoire négatif (-0,3).

Cependant, des disparités, bien que relatives, perdurent, l'exemple le plus représentatif étant celui des départements de l'Aisne et de la Somme rassemblant sur près de la moitié du territoire (43 %) seulement 18 % de la population pour une densité moyenne de 83 hab./km² (disparités relatives car, bien qu'inférieure de 56 % à la moyenne régionale, cette faible densité n'est inférieure que de 18 % à la moyenne nationale).

Des intercommunalités très élargies (dites XXL) font leur apparition, à l'image de la communauté de communes Somme Sud-Ouest (80) et la communauté d'agglomération de Béthune-Bruay, Artois Lys Romane, dans le Pas-de-Calais (62) qui rassemblent respectivement 120 et 100 communes.

**91 EPCI
À FISCALITÉ PROPRE**

dont

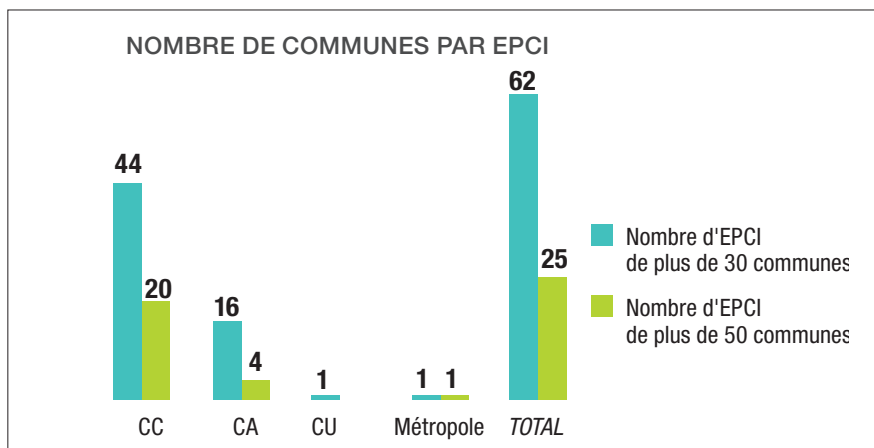
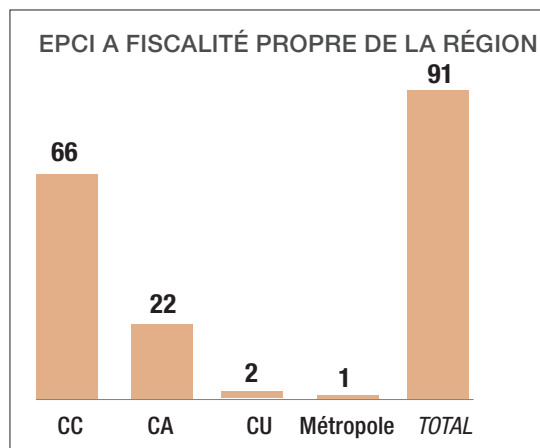
**66 communautés
de communes
(soit 73 % du total)**

**22 communautés
d'agglomération
(24 %)**

**2 communautés
urbaines
(2 %)**

**1 métropole
(1 %)**

	Population par département	EPCI par département
Aisne (2)	554 440	19
Nord (59)	2 651 806	18
Oise (60)	818 680	21
Pas-de-Calais (62)	1 475 540	19
Somme (80)	564 616	14
Total	6 065 082	91



LEXIQUE

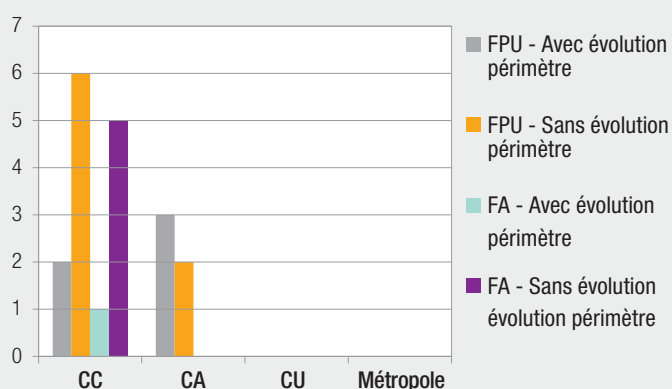
- EPCI** : Établissement public de coopération intercommunale
- CC** : Communauté de communes
- CA** : Communauté d'agglomération
- CU** : Communauté urbaine
- Métrop** : Métropole
- FPU** : Fiscalité professionnelle unique
- FA** : Fiscalité additionnelle



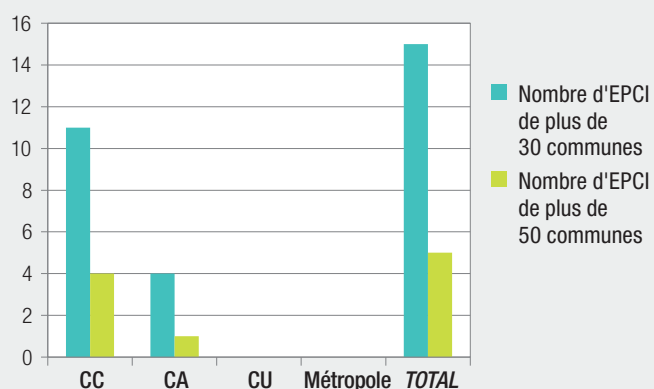
19 EPCI À FISCALITÉ PROPRE SOIT, PAR RAPPORT À 2016 :

- **14 CC** (contre 24 soit une diminution de 42%)
- **5 CA** (contre 3 soit une augmentation de 67%)

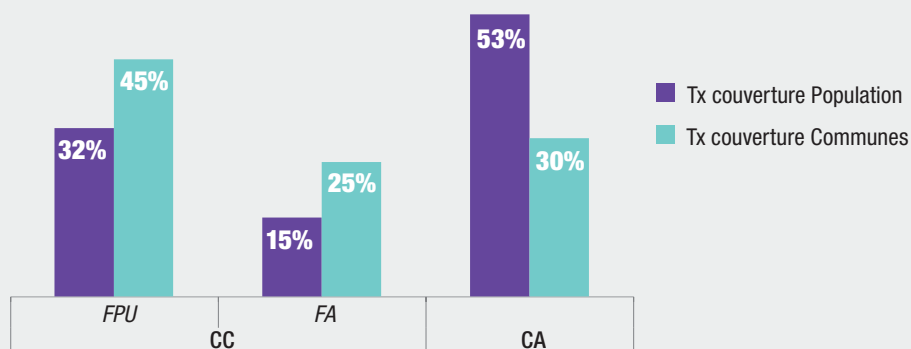
NOMBRE D'EPCI PAR TYPE DE FISCALITÉ



NOMBRE DE COMMUNES PAR EPCI



EPCI : TAUX DE COUVERTURE DE LA POPULATION ET DES COMMUNES DU DÉPARTEMENT



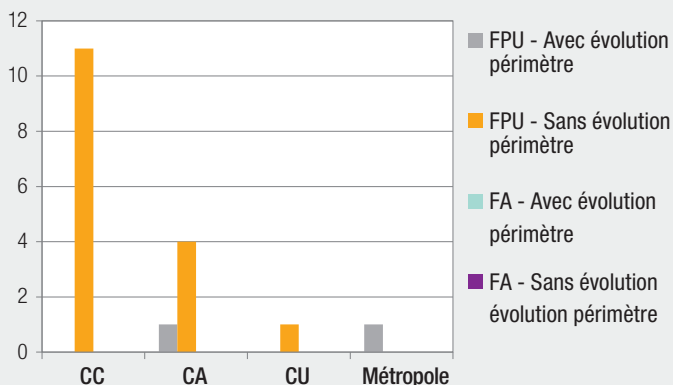
AISNE		Nom nouvel EPCI	Anciennes Communautés	Opération	Nbre de com.
Avec modif. du périmètre	FA	CC CC Thiérache Sambre et Oise	CC de la Thiérache d'Aumale - CC de la Région de Guise	Fusion simple	36
		CC CC Picardie des Châteaux	CC du Val de l'Ailette - CC des Vallons d'Anizy	Fusion retrait	39
		CC CC de Retz-en-Valois	CC du Pays de la Vallée de l'Aisne - CC Villers-Cotterêts - Forêt de Retz	Fusion extension	54
	FPU	CA CA du Saint-Quentinois	CA de Saint Quentin - CC du Canton de Saint Simon	Fusion simple	39
		CA CA Chauny-Tergnier-La Fère	CC des Villes d'Oyse - CC Chauny Tergnier	Fusion transformation - extension	48
		CA CA de la Région de Château-Thierry	CA - CC du Canton de Condé en Brie - CC de l'Ourcq et du Clignon - CC de la Région de Château Thierry - CC du Tardenois	Fusion transformation - retrait	87
Sans modif. du périmètre	FA	CC CC du Val de L'oise		Aucun changement	32
		CC CC du Canton de Charly Sur Marne		Aucun changement	21
		CC CC du Chemin des Dames		Aucun changement	30
		CC CC du Val de l'Aisne		Aucun changement	58
		CC CC du Canton d'Oulchy le Château		Aucun changement	26
	FPU	CC CC de la Thiérache du Centre		Aucun changement	68
		CC CC du Pays de la Serre		Aucun changement	42
		CC CC du Pays du Vermandois		Aucun changement	54
		CC CC de la Champagne Picarde		Aucun changement	47
		CC CC du Pays des Trois Rivières		Aucun changement	26
		CC CC des Portes de la Thiérache		Aucun changement	30
		CA CA du Pays de Laon		Aucun changement	38
		CA CA du Soissonnais		Aucun changement	28



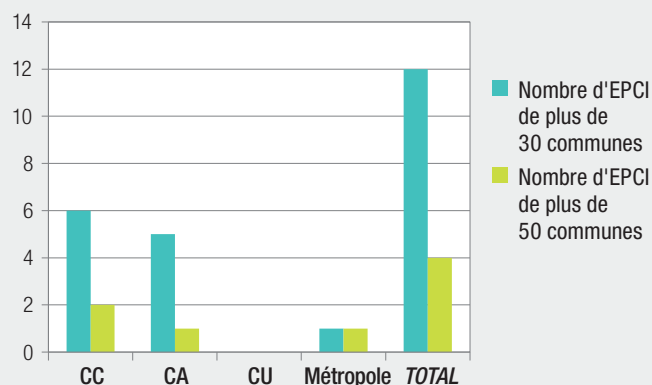
18 ECPI À FISCALITÉ PROPRE SOIT PAR RAPPORT À 2016 :

- › **11 CC** (contre 13 soit une diminution de 15%)
- › **5 CA** (pas de changement)
- › **1 CU** (pas de changement)
- › **1 MÉTROPOLE** (pas de changement)

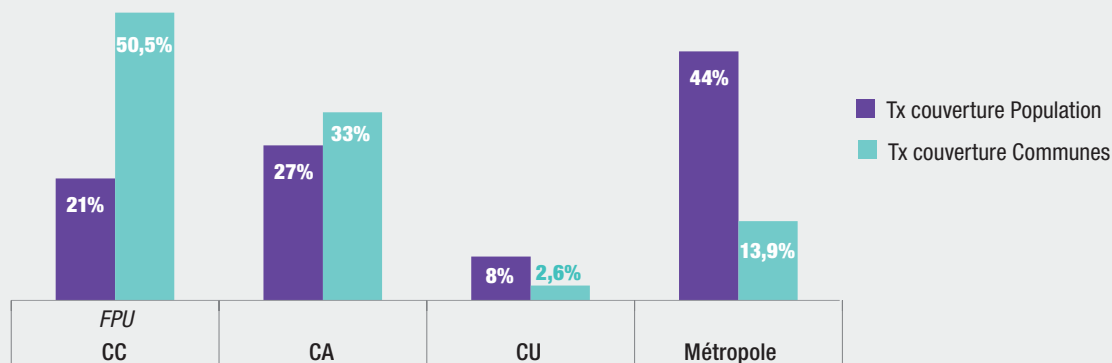
NOMBRE D'ECPI PAR TYPE DE FISCALITÉ



NOMBRE DE COMMUNES PAR ECPI



ECPI : TAUX DE COUVERTURE DE LA POPULATION ET DES COMMUNES DU DÉPARTEMENT



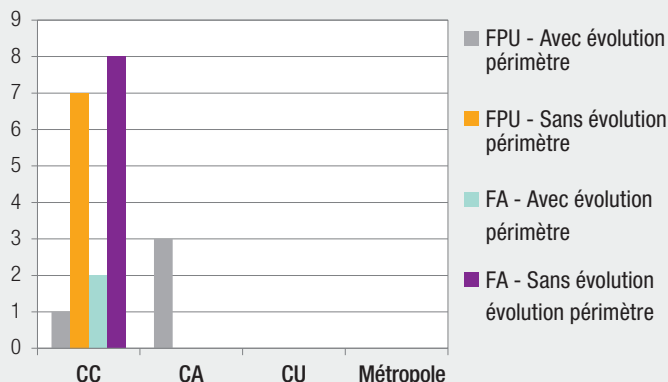
NORD		Nom nouvel ECPI	Anciennes Communautés	Opération	Nbre de com.	
Avec modif. du périmètre	FPU	CA	CA de Cambrai	CA de Cambrai - CC de la Vacquerie	Fusion simple	55
		Métropole	Métropole Européenne de Lille	Métropole Européenne de Lille - CC des Weppes	Fusion simple	90
Sans modif. du périmètre	FPU	CC	CC du Caudrésis et du Catésis		Aucun changement	46
		CC	CC de Flandre Intérieure		Aucun changement	50
		CC	CC des Hauts de Flandre		Aucun changement	40
		CC	CC Pévèle-Carembault		Aucun changement	38
		CC	CC Coeur de l'Avesnois		Aucun changement	43
		CC	CC du Pays de Mormal		Aucun changement	53
		CC	CC du Sud Avesnois		Aucun changement	12
		CC	CC Flandre Lys		Aucun changement	8
		CC	CC du Pays Solesmois		Aucun changement	15
		CC	CC de la Haute Deûle		Aucun changement	5
		CC	CC Coeur d'Ostrevent [c.C.C.O.]		Aucun changement	21
		CA	CA Valenciennes Métropole		Aucun changement	35
		CA	CA Maubeuge Val de Sambre		Aucun changement	43
		CA	CA du Douaisis [c.A.D.]		Aucun changement	35
		CA	CA de la Porte du Hainaut		Aucun changement	46
		CU	CU de Dunkerque		Aucun changement	17



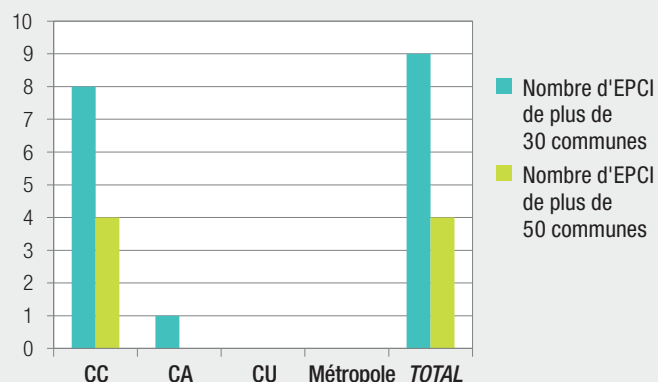
21 EPCI À FISCALITÉ PROPRE SOIT, PAR RAPPORT À 2016 :

- › **18 CC** (contre 24 soit une diminution de 25%)
- › **3 CA** (pas de changement)

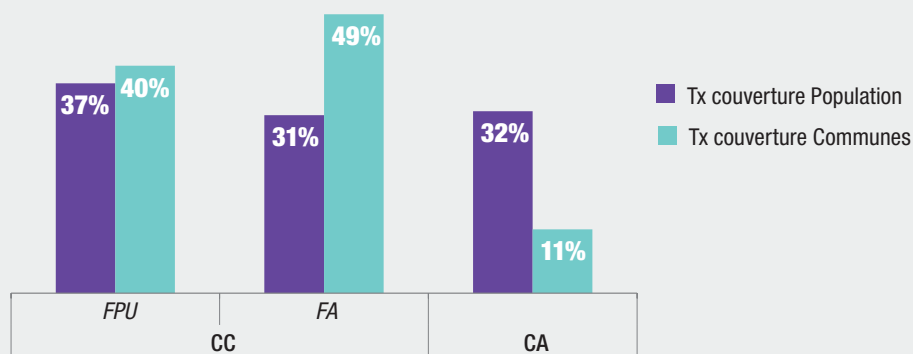
NOMBRE D'EPCI PAR TYPE DE FISCALITÉ



NOMBRE DE COMMUNES PAR EPCI



EPCI : TAUX DE COUVERTURE DE LA POPULATION ET DES COMMUNES DU DÉPARTEMENT



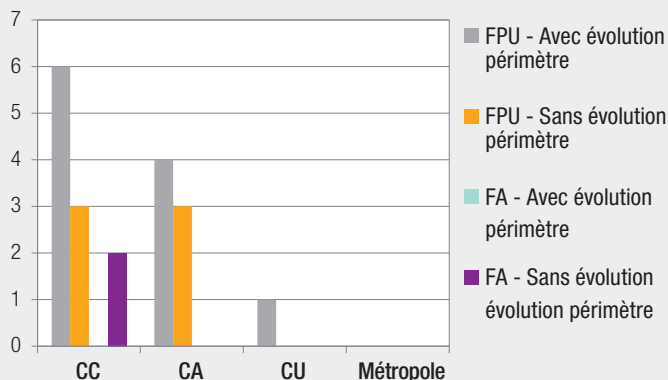
OISE		Nom nouvel EPCI	Anciennes Communautés	Opération	Nbre de com.
Avec modif. du périmètre	FA	CC CC Senlis Sud Oise	CA Creilloise - CC Pierre-Sud-Oise	Fusion simple	18
		CC CC de l'Oise picarde	CC des Vallées de la Brèche et de la Noye - CC de Crève-cœur le Grand Pays Picard A16 Haute Vallée de la Celle	Fusion simple	61
	FPU	CC CC du Pays de Thelle et Ruraloise	CC du Pays de Thelle - CC la Ruraloise	Fusion simple	41
		CA CA de la Région de Compiègne et de la Basse Automne	CA de la Région de Compiègne - CC de la Basse Automne	Fusion simple	22
		CA CA du Beauvaisis	CA du Beauvaisis - CC Rurales du Beauvaisis)	Fusion simple	44
		CA CA Creil Sud Oise	CA Creilloise - CC Pierre-Sud-Oise)	Fusion simple	11
Sans modif. du périmètre	FA	CC CC du Liancourtois		Aucun changement	10
		CC CC du Vexin-Thelle		Aucun changement	41
		CC CC de l'Aire Cantilienne		Aucun changement	11
		CC CC des Deux Vallées		Aucun changement	16
		CC CC de la Picardie Verte		Aucun changement	89
		CC CC du Pays des Sources		Aucun changement	48
		CC CC de la Plaine d'Estrées		Aucun changement	19
		CC CC du Pays de Bray		Aucun changement	23
	FPU	CC CC du Clermontois		Aucun changement	19
		CC CC du Plateau Picard		Aucun changement	52
		CC CC des Sablons		Aucun changement	21
		CC CC des lisières de l'Oise		Aucun changement	20
		CC CC du Pays Noyonnais		Aucun changement	42
		CC CC du Pays de Valois		Aucun changement	62
CC CC des Pays d'Oise et d'Halatte		Aucun changement	17		



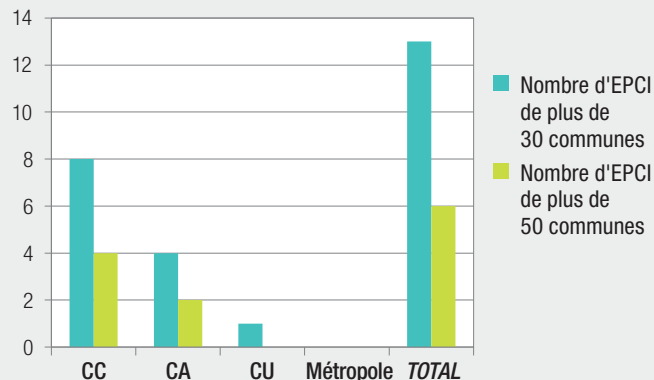
19 EPCI À FISCALITÉ PROPRE SOIT, PAR RAPPORT À 2016 :

- › **11 CC** (contre 26 soit une diminution de 58%)
- › **7 CA** (contre 6 soit une diminution de 17%)
- › **1 CU** (pas de changement)

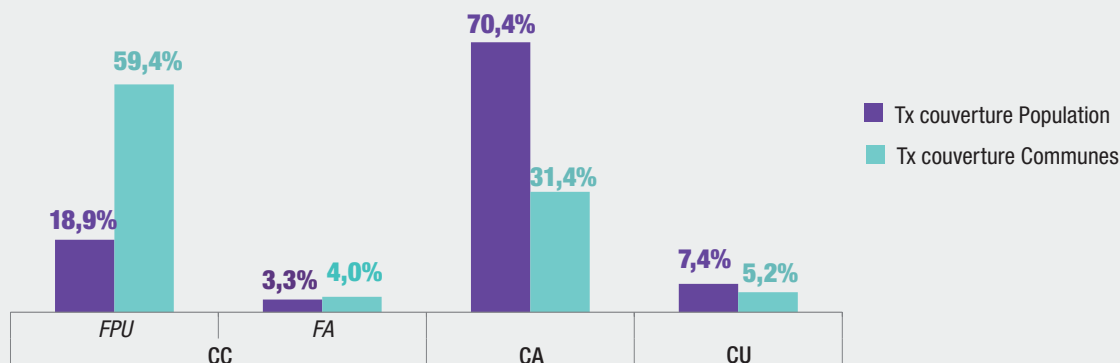
NOMBRE D'EPCI PAR TYPE DE FISCALITÉ



NOMBRE DE COMMUNES PAR EPCI



EPCI : TAUX DE COUVERTURE DE LA POPULATION ET DES COMMUNES DU DÉPARTEMENT



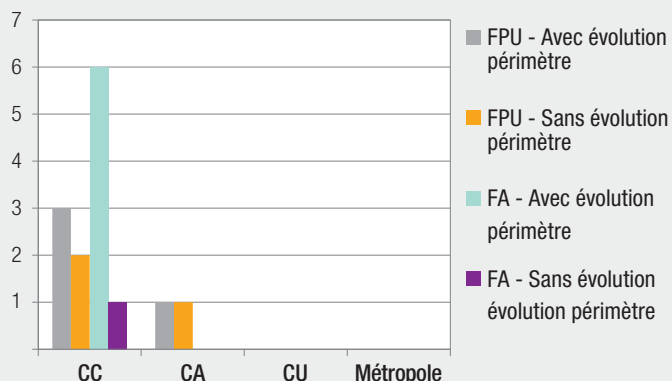
PAS-DE-CALAIS		Nom nouvel EPCI	Anciennes Communautés	Opération	Nbre de com.
Avec modif. du périmètre	FPU	CC CC du Ternois	CC les Vertes Collines du Saint-Polois - CC du Pernois -	Fusion simple	104
		CC CC des Campagnes de l'Artois	CC des 2 Sources - CC la Porte des Vallées - CC de l'Atrébatie	Fusion retrait	96
		CC CC du Haut Pays du Montreuillois	CC du Canton de Fruges - CC du Canton d'hucqueliens et Environs	Fusion simple	49
		CC CC des Pays d'Opale	CC du Sud Ouest du Calaisis - CC des Trois Pays	Fusion retrait	28
		CC CC Osartis Marquion	CC Osartis Marquion	Modification - retrait	49
		CC CC du Sud-Artois	CC du Sud-Artois	Modification extension	64
		CA CA du Pays de Saint-Omer (CAPSO)	CA de Saint Omer - CC du Pays d'Aire - CC du Canton de Fauquembergues - CC de la Morinie	Fusion simple	53
		CA CA de Béthune-Bruay, Artois Lys Romane	CA de Béthune Bruay Noeux et Environs - CC Artois Lys - CC Artois Flandres	Fusion extension - retrait	100
		CA CA des Deux Baies en Montreuillois	CA - CC Opale Sud - CC du Montreuillois - CC Mer et Terres d'Opale	Fusion transformation	46
		CA CA du Calaisis	CA du Calaisis	Modification extension	9
	CU CU d'Arras	CU d'Arras	Modification extension	46	
Sans modif. du périmètre	FA	CC CC de la Terre des Deux Caps		Aucun changement	21
		CC CC de la Région d'Audruicq		Aucun changement	15
	FPU	CC CC de Desvres-Samer		Aucun changement	31
		CC CC des 7 Vallées		Aucun changement	69
		CC CC du Pays de Lumbres		Aucun changement	36
		CA CA d'Hénin-Carvin		Aucun changement	14
		CA CA de Lens - Liévin		Aucun changement	36
		CA CA du Boulonnais		Aucun changement	22



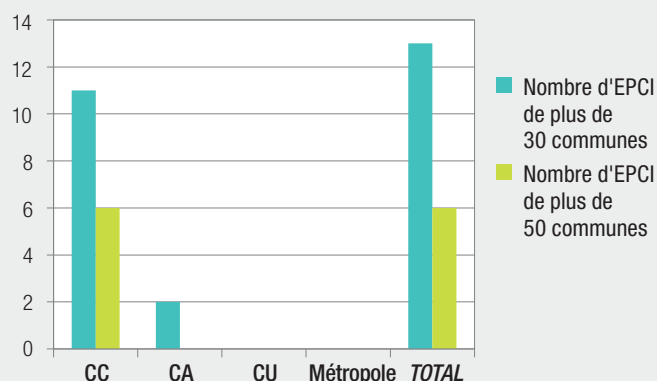
14 EPCI À FISCALITÉ PROPRE SOIT, PAR RAPPORT À 2016 :

- › **12 CC** (contre 27 soit une diminution de 56%)
- › **2 CA** (contre 1 soit une augmentation de 100%)

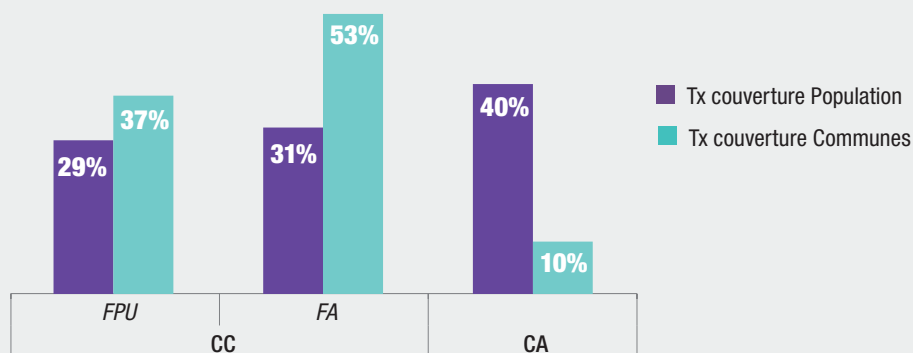
NOMBRE D'EPCI PAR TYPE DE FISCALITÉ



NOMBRE DE COMMUNES PAR EPCI



EPCI : TAUX DE COUVERTURE DE LA POPULATION ET DES COMMUNES DU DÉPARTEMENT



SOMME		Nom nouvel EPCI	Anciennes Communautés	Opération	Nbre de com.
Avec modif. du périmètre	FA	CC CC du Vimeu	CC du Vimeu Vert - CC du Vimeu Industriel	Fusion simple	26
		CC CC Terre de Picardie	CC du Santerre - CC de Haute Picardie	Fusion simple	44
		CC CC de l'Est de la Somme	CC du Pays Hamois - CC du Pays Neslois	Fusion simple	42
		CC CC Avre-Luce-Noye	CC Avre Luce Moreuil (Ccalm) - CC du Val de Noye	Fusion simple	49
		CC CC du Grand Roye	CC du Canton de Montdidier - CC du Grand Roye	Fusion simple	62
		CC CC Somme Sud-Ouest	CC de la Région d'Oisemont - CC du Contynois - CC du Sud Ouest Amiénois	Fusion simple	120
	FPU	CC CC du Territoire Nord Picardie	CC du Doullennais - CC du Bernavillois - CC Bocage Hallue	Fusion simple	70
		CC CC Nièvre et Somme	CC du Val de Nièvre et Environs - CC de l'Ouest d'Amiens	Fusion simple	38
		CC CC du Ponthieu-Marquenterre	CC Authie-Maye - CC du Canton de Nouvion - CC du Haut Clocher	Fusion simple	71
		CA CA de la Baie de Somme	CA de l'Abbevillois	Fusion transformation	44
Sans modif. du périmètre	FA	CC CC de la Haute Somme		Aucun changement	60
		CC CC du Val de Somme		Aucun changement	32
	FPU	CC CC du Pays du Coquelicot		Aucun changement	66
		CA CA Amiens Métropole		Aucun changement	33

PORTRAITS RÉGIONAUX DE L'INTERCOMMUNALITÉ

.....

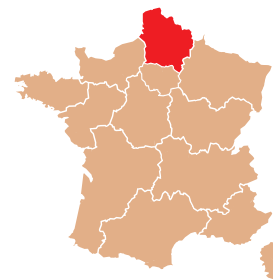
JUIN 2017

.....

Référence : E238

.....

La loi portant nouvelle organisation territoriale de la République (NOTRe) du 7 août 2015 a profondément modifié le paysage intercommunal, prenant la suite d'un premier mouvement de fusion de communautés engagé par la loi du 16 décembre 2010. À l'issue de la mise en œuvre des schémas départementaux de coopération intercommunale (SDCI), la France compte désormais 1 266 intercommunalités (communautés et métropoles), soit une diminution de 39 % par rapport à 2016.



En dressant des « portraits régionaux de l'intercommunalité », Territoires Conseils vous propose un zoom sur les évolutions des périmètres intercommunaux et l'état actuel des communautés par départements, par type de fiscalité, par nombre de communes (données collectées entre janvier et avril 2017). Vous y trouverez également la liste et le nom des communautés et métropoles actuelles ainsi que la liste des anciens groupements dont elles sont issues et le type d'opération mis en œuvre par les SDCI (fusions, extensions de périmètres...).

Ces « portraits » ont été réalisés par Benjamin Bernot, stagiaire en Master II « Conduire et évaluer les politiques publiques » à l'Université Paris 13, sous la direction de Catherine Donou, chargée de mission Territoires Conseils.

Pour consulter et/ou télécharger cette publication :

www.caissedesdepotsdesterritoires.fr

 @CaissedesDepots

www.groupecaissedesdepots.fr

Pour la réussite de tous les projets

GROUPE

