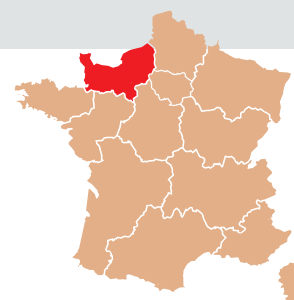


PORTRAITS RÉGIONAUX DE L'INTERCOMMUNALITÉ

GRUPE



Région **NORMANDIE**



Au 1er janvier 2017, le nombre d'EPCI à fiscalité propre de la région Normandie est passé de 157 à 73, soit une baisse de 54 % par rapport à 2016. Cette diminution est la conséquence d'un vaste mouvement de fusions et de recomposition des périmètres intercommunaux résultant de la mise en œuvre de la loi NOTRe du 7 août 2015.

Si le nombre de communautés d'agglomération a augmenté de 20 %, en passant de 10 à 12, et celui de communauté urbaine de 100 % en passant de 1 à 2, ce sont les communautés de communes qui ont connu une forte diminution (-60 %) en passant de 145 à 58.

La région s'étend sur 29 907 km² (4 % du territoire français, onzième région en termes de superficie) sur lesquels se répartissent 3,4 millions d'habitants (5 % de la population française, neuvième région en termes de population). Sa densité de population est, de ce fait, légèrement supérieure à la moyenne nationale (111 hab./km² contre 101 hab./km², septième région métropolitaine). Ses 73 EPCI (6 % des EPCI français) rassemblent en moyenne 37,6 communes et 47 158 habitants contre 27,9 et 53 396 à l'échelle nationale, la médiane est de 32 communes et 26 444 habitants contre 23 et 23 817 en France. Les EPCI de la région intègrent, en moyenne, 39 % de communes supplémentaires, cet écart est principalement dû au périmètre réduit de ces dernières (11 km² contre 18 km² pour le reste de la France). Ainsi 62 % de ces EPCI intègrent plus de 30 communes et 27 % plus de 50.

Le fait que la médiane d'habitant par EPCI de la région soit supérieure à la médiane natio-

nale alors que sa moyenne y est inférieure témoigne d'importants écarts de population. En effet, les aires urbaines de Cherbourg, Caen, Le Havre, Rouen permettent de concentrer sur trois départements, 43 % de la population régionale pour 18 % du territoire avec une densité moyenne de 280 hab./km² soit 60 % de plus que la moyenne nationale et 2,5 fois plus que la moyenne régionale.

Si l'aire urbaine du Havre est la plus densément peuplée (428 hab./km², soit près de quatre fois la moyenne régionale), celle de Rouen est la plus étendue (2 367 km²). Cependant, de fortes disparités existent notamment dans le sud de la région : le département de l'Orne représente ainsi 20 % du territoire et 7 % de la population régionale sans aucune aire urbaine importante.

**73 EPCI
À FISCALITÉ PROPRE**

dont

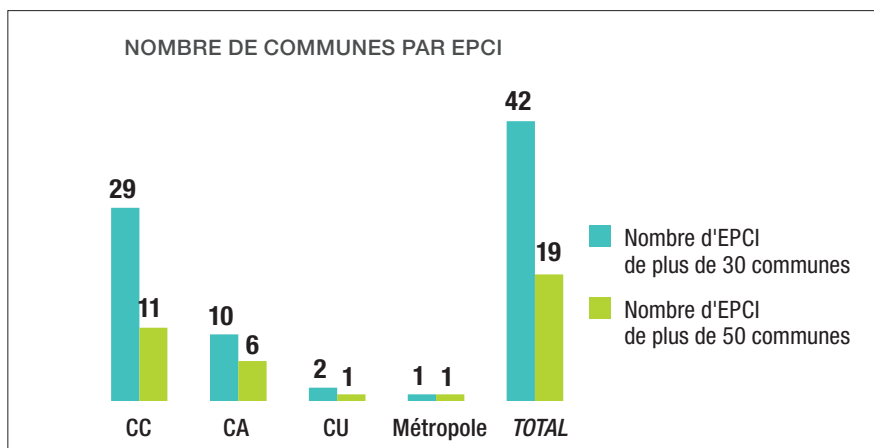
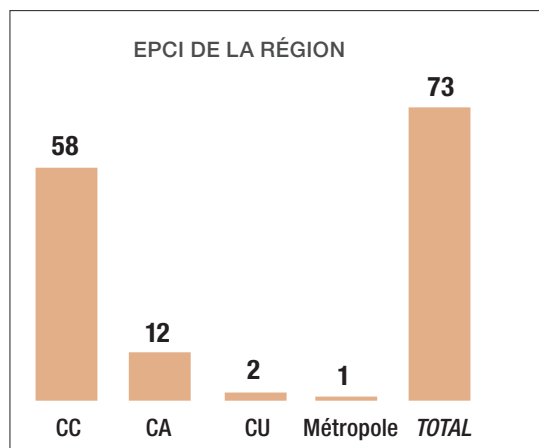
**58 communautés
de communes
(soit 79 % du total)**

**12 communautés
d'agglomération
(16 %)**

**2 communautés
urbaines
(3 %)**

**1 métropole
(1 %)**

	Population par département	EPCI par département
Calvados (14)	719 639	17
Eure (27)	590 826	13
Manche (50)	518 364	8
Orne (61)	306 082	15
Seine-Maritime (76)	1 299 975	20
Total	3 434 886	73



LEXIQUE

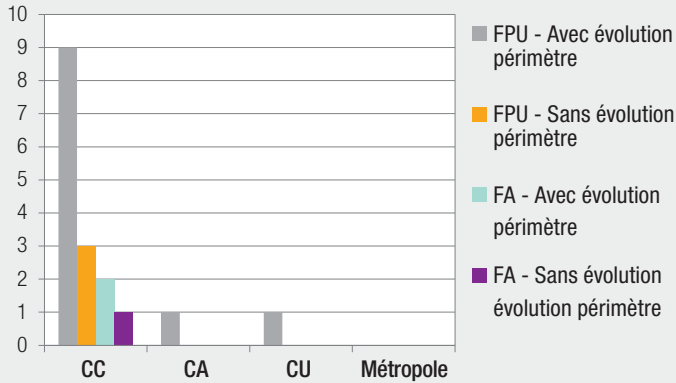
- EPCI** : Établissement public de coopération intercommunale
- CC** : Communauté de communes
- CA** : Communauté d'agglomération
- CU** : Communauté urbaine
- Métrop** : Métropole
- FPU** : Fiscalité professionnelle unique
- FA** : Fiscalité additionnelle



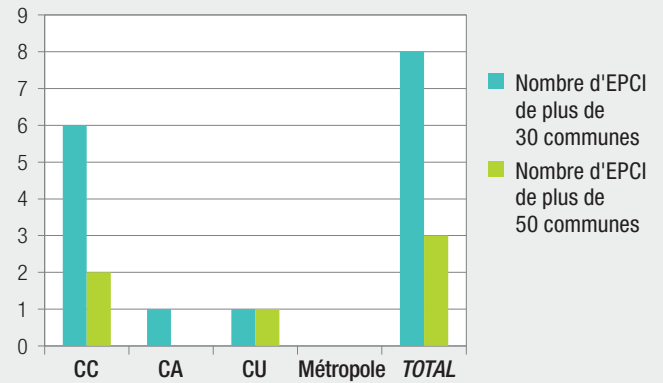
17 EPCI à fiscalité propre soit par rapport à 2016 :

- › 15 CC (contre 33 soit une diminution de 55%)
- › 1 CA (pas de changement)
- › 1 CU (création)

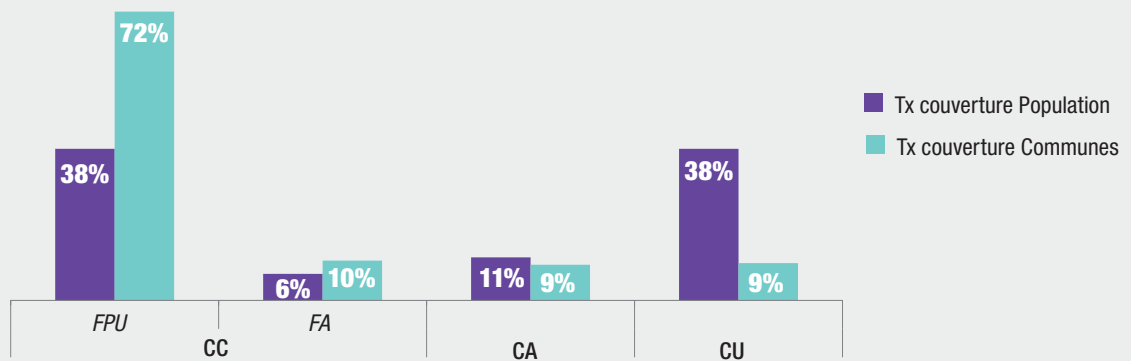
NOMBRE D'EPCI PAR TYPE DE FISCALITÉ



NOMBRE DE COMMUNES PAR EPCI



EPCI : TAUX DE COUVERTURE DE LA POPULATION ET DES COMMUNES DU DÉPARTEMENT



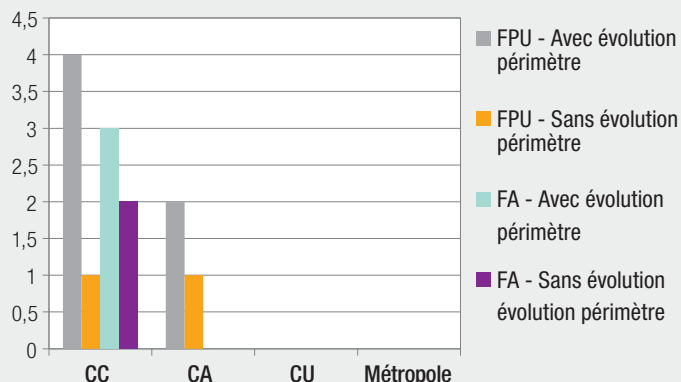
CALVADOS		Nom nouvel EPCI	Anciennes Communautés	Opération	Nbre de com.
Avec modif. du périmètre	FA	CC CC Valès dunes	CC du Valès Dunes - CC Entre Bois et Marais	Fusion extension - retrait	18
		CC CC du Pays de Honfleur-Beuzeville	CC du Pays de Honfleur - CC du Canton de Beuzeville	Fusion extension	29
	FPU	CC CC Isigny-Omaha Intercom	CC Intercom Balleroy - le Molay Littry - CC de Trévières - CC Isigny-Grandcamp-Intercom	Fusion simple	59
		CC CC Pré-Bocage Intercom	CC Aunay Caumont Intercom - CC Villers Bocage Intercom	Fusion extension - retrait	27
		CC CC Seuelles terre et mer	CC d'Orival - CC du Val de Seuelles - CC Bessin Seuelles Mer (BSM)	Fusion extension - retrait	28
		CC CC Intercom de la Vire au Noireau	CC Pays de Condé et de la Druance - CC Intercom Séverine	Fusion extension - retrait	18
		CC CC Cingal-Suisse Normande	CC de la Suisse Normande - CC du Cingal	Fusion simple	47
		CC CC Vallées de l'Orne et de l'Odon	CC de la Vallée de l'Orne - CC Evrecy Orne-Odon	Fusion simple	23
		CC CC Normandie Cabourg Pays d'Auge	CC Campagne et Baie de l'Orne (Cabalar) - CC de l'Estuaire de la Dives - CC Copadoz	Fusion extension	33
		CC CC du Pays de Falaise	CC du Pays de Falaise	Modification extension	58
		CC CC Coeur de Nacre	CC Coeur de Nacre	Modification extension	12
		CA CA Lisieux Normandie	CC Lintercom Lisieux-Pays d'Auge-Normandie - CC du Pays de Livarot - CC de la Vallée d'Auge - CC des Trois Rivières - CC du Pays de l'Orbiquet	Fusion transformation - retrait	48
	CU CU Caen la Mer	CA Caen la Mer - CC Plaine Sud de Caen - CC Entre Thue et Mue	Fusion transformation - extension	50	
	Sans modif. du périmètre	FA	CC CC de Cambremer		Aucun changement
CC CC Blangy-Pont l'Evêque Intercom				Aucun changement	35
FPU		CC CC Coeur Côte Fleurie		Aucun changement	11
		CC CC de Bayeux Intercom		Aucun changement	36



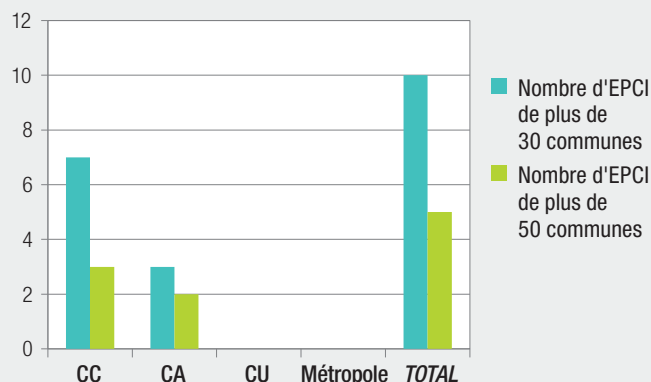
13 EPCI à fiscalité propre soit, par rapport à 2016 :

- › 10 CC (contre 30 soit une diminution de 67%)
- › 3 CA (pas de changement)

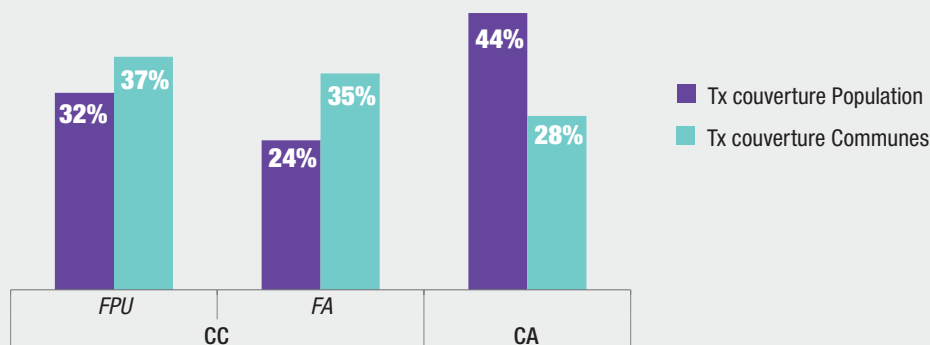
NOMBRE D'EPCI PAR TYPE DE FISCALITÉ



NOMBRE DE COMMUNES PAR EPCI



EPCI : TAUX DE COUVERTURE DE LA POPULATION ET DES COMMUNES DU DÉPARTEMENT



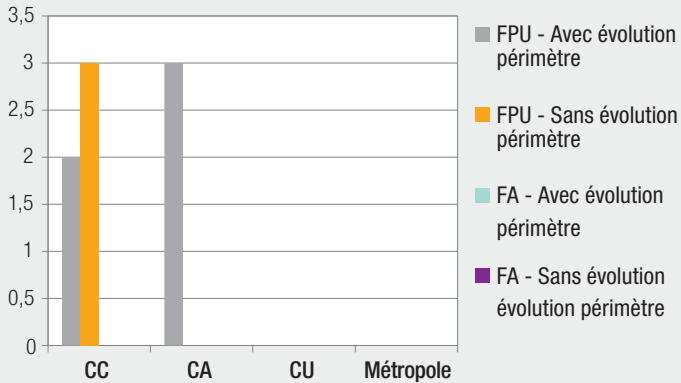
EURE		Nom nouvel EPCI	Anciennes Communautés	Opération	Nbre de com.
Avec modif. du périmètre	FA	CC CC Pont-Audemer Val de Risle	CC de Pont-Audemer - CC Val de Risle	Fusion simple	28
		CC CC Lieuvain Pays d'Auge	CC du Canton de Thiberville - CC du Canton de Corneilles - CC du Vièvre-Lieuvain	Fusion simple	46
		CC CC Interco Normandie Sud Eure	CC du Pays de Damville - CC du Canton de Rugles - CC du Pays de Vermeuil Sur Avre - CC Rurales du Sud de l'Eure - CC du Canton de Breteuil-Sur-Iton	Fusion simple	58
	FPU	CC CC Roumois Seine	CC du Roumois Nord - CC du Canton de Bourgthe-roulde-Infreville - CC de Quillebeuf Sur Seine - CC d'Amfreville la Campagne	Fusion simple	62
		CC CC Bernay Terres de Normandie	La Communauté de Communes de Bernay et des Environs (CCBE)	Fusion simple	80
		CC CC du Vexin Normand	CC du Canton d'Etrépagny - CC Gisors Epte Lévière	Fusion simple	36
		CC CC de Lyons Andelle	CC de l'Andelle - CC du Canton de Lyons la Forêt	Fusion simple	31
		CA CA Évreux Portes de Normandie	CA Grand Evreux Agglomération - CC la Porte Normande	Fusion simple	62
		CA CA Seine Normandie Agglomération	CA des Portes de l'Eure - CC des Andelys et de Ses Environs - CC Epte - Vexin - Seine	Fusion simple	66
		Sans modif. du périmètre	FA	CC CC du Pays de Conches	
CC CC du Pays du Neubourg				Aucun changement	34
FPU	CC CC Eure-Madrie-Seine			Aucun changement	17
	CA CA Seine Eure			Aucun changement	36



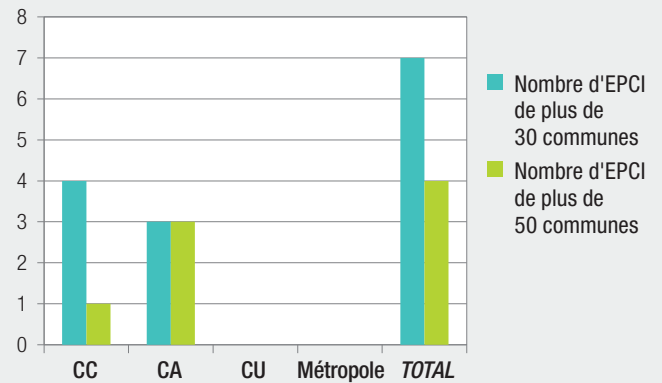
8 EPCI À FISCALITÉ PROPRE SOIT, PAR RAPPORT À 2016 :

- › **5 CC** (contre 25 soit une diminution de 80%)
- › **3 CA** (contre 1 soit une augmentation de 200%)

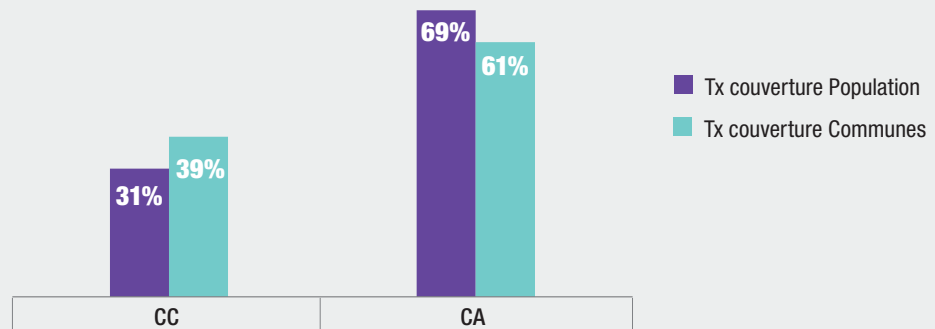
NOMBRE D'EPCI PAR TYPE DE FISCALITÉ



NOMBRE DE COMMUNES PAR EPCI



EPCI : TAUX DE COUVERTURE DE LA POPULATION ET DES COMMUNES DU DÉPARTEMENT



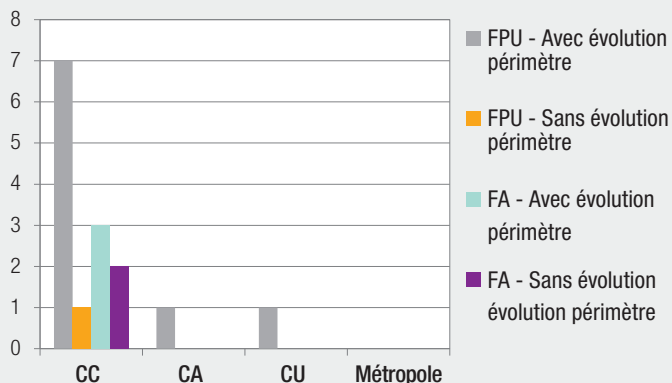
MANCHE		Nom nouvel EPCI	Anciennes Communautés	Opération	Nbre de com.
Avec modif. du périmètre	FPU	CC Côte Ouest Centre Manche	CC du Canton de la Haye du Puits - CC du Canton de Lessay - CC de Seves et Taute	Fusion simple	31
		CC CC Coutances mer et bocage	CC Communauté du Bocage Coutançais - CC du Canton de Montmartin Sur Mer - CC du Canton de Saint Malo de la Lande	Fusion simple	64
		CA CA Saint-Lô Agglo	CA Saint-Lo Agglo - CC de Canisy	Fusion simple	64
		CA CA du Cotentin	CA - CC du Coeur du Cotentin - CC de la Hague - CC des Pieux - CC de Douve et Divette - CC de la Saire - CC du Canton de Saint Pierre Eglise - CC du Val de Saire - CC de la Région de Montebourg - CC de la Vallée de l'Ouve - CC	Fusion transformation - extension	132
		CA CA Mont-Saint-Michel-Normandie	CC du Mortainais - CC du Val de Sée - CC d'Avranches-Mont St Michel - CC de Saint Hilaire du Harcouët - CC du Canton de Saint James	Fusion simple	97
Sans modif. du périmètre	FPU	CC CC de Granville, Terre et Mer		Aucun changement	32
		CC CC de la Baie du Cotentin		Aucun changement	30
		CC CC de Villedieu Intercom		Aucun changement	27



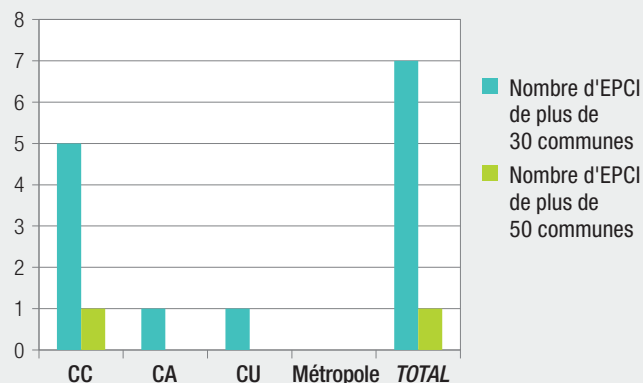
15 EPCI À FISCALITÉ PROPRE SOIT, PAR RAPPORT À 2016 :

- › 13 CC (contre 27 soit une diminution de 52%)
- › 1 CA (pas de changement)
- › 1 CU (pas de changement)

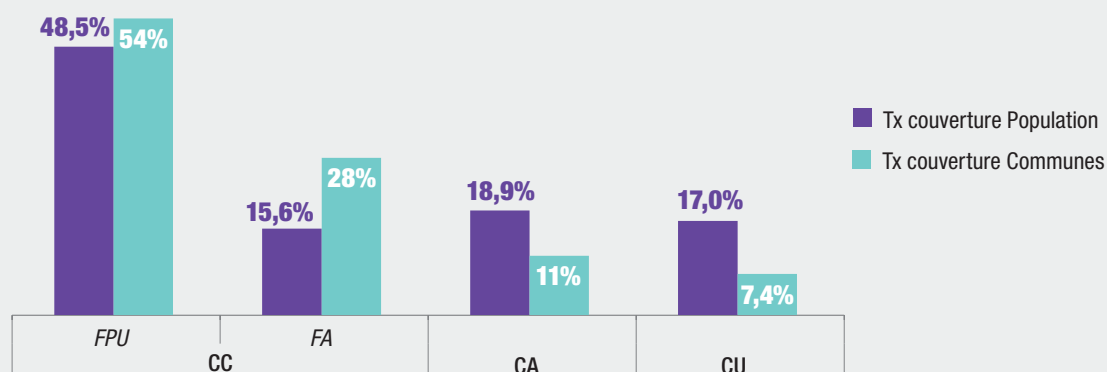
NOMBRE D'EPCI PAR TYPE DE FISCALITÉ



NOMBRE DE COMMUNES PAR EPCI



EPCI : TAUX DE COUVERTURE DE LA POPULATION ET DES COMMUNES DU DÉPARTEMENT



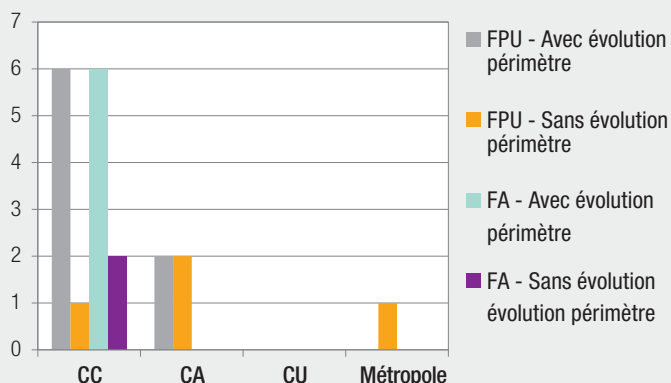
ORNE		Nom nouvel EPCI	Anciennes Communautés	Opération	Nbre de com.
Avec modif. du périmètre	FA	CC CC du Val d'Orne	CC du Val d'Orne	Modification extension	17
		CC CC du Bocage Carrougien	CC du Bocage Carrougien	Modification extension	19
		CC CC Cœur du Perche	CC du Perche Sud - CC du Perche Rémalardais	Fusion simple	12
	FPU	CC CC Andaine-Passais	CC du Bocage de Passais la Conception - CC du Pays d'Andaine	Fusion simple	12
		CC CC des Collines du Perche Normand	CC du Val d'huisme - CC du Pays Bellémois	Fusion simple	16
		CC CC des Hauts du Perche	CC du Pays de Longny Au Perche - CC du Haut Perche	Fusion simple	12
		CC CC des Pays de L'Aigle	CC des Pays de l'Aigle et de la Marche - C du Canton de la Ferté Fresnel	Fusion simple	30
		CC CC Domfront Tinchebray Interco	CC du Canton de Tinchebray - CC du Domfrontais	Fusion simple	15
	CC CC des Vallées d'Auge et du Merlerault	CC des Vallées du Merlerault - CC de la Région de Gacé - CC du Pays de Camembert	Fusion simple	48	
	CC CC Argentan Intercom	CC des Courbes de l'Orne - CC Argentan Intercom - CC du Pays du Haras du Pin	Fusion simple	52	
	CA CA Flers Agglo	CA Flers Agglo - CC du Bocage d'Athis de l'Orne - CC la Ferté-St Michel	Fusion extension	42	
Sans modif. du périmètre	FA	CU CU d'Alençon	CU d'Alençon	Modification extension	34
		CC CC du Bassin de Mortagne Au Perche		Aucun changement	33
		CC CC de la Vallée de la Haute Sarthe		Aucun changement	31
	FPU	CC CC des Sources de l'Orne		Aucun changement	24



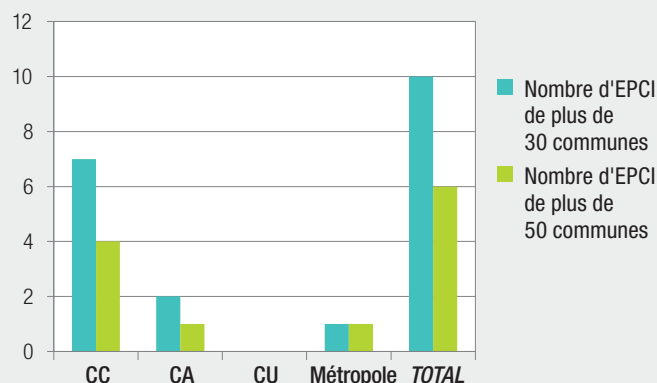
20 EPCI À FISCALITÉ PROPRE SOIT, PAR RAPPORT À 2016 :

- › **15 CC** (contre 31 soit une diminution de 45%)
- › **4 CA** (contre 5 soit une augmentation de 20%)
- › **1 Métropole** (pas de changement)

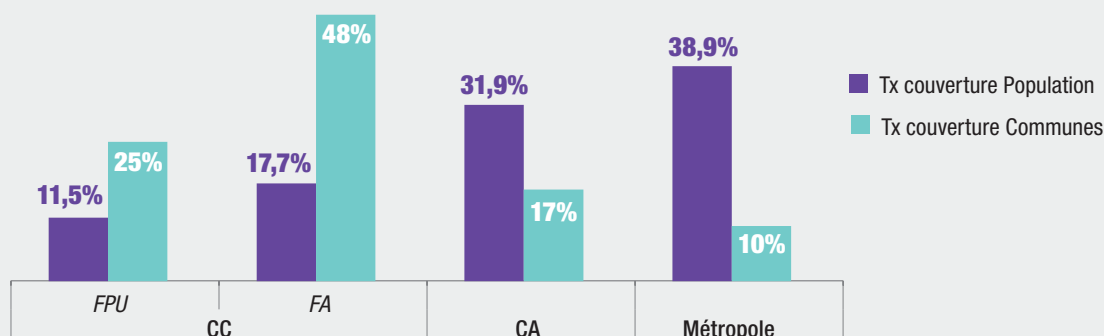
NOMBRE D'EPCI PAR TYPE DE FISCALITÉ



NOMBRE DE COMMUNES PAR EPCI



EPCI : TAUX DE COUVERTURE DE LA POPULATION ET DES COMMUNES DU DÉPARTEMENT



SEINE-MARITIME		Nom nouvel EPCI	Anciennes Communautés	Opération	Nbre de com.	
Avec modif. du périmètre	FA	CC	CC Bray-Eawy	CC Saint-Saëns - Porte de Bray - CC du Pays Neufchâtelois	Fusion extension	46
		CC	CC Côte d'Albâtre	CC de la Côte d'Albâtre - CC Entre Mer et Lin	Fusion extension	61
		CC	CC inter-Caux-Vexin	CC du Moulin d'Ecalles - CC du Plateau de Martainville - CC des Portes Nord-Ouest de Rouen	Fusion extension	64
		CC	CC Caux - Austreberthe	CC Caux - Austreberthe	Modification extension	9
		CC	CC interrégionale Aumale - Blangy-sur-Bresle	CC de Blangy-Sur-Bresle - CC du Canton d'Aumale	Fusion simple	43
		CC	CC Plateau de Caux-Doudeville-Yerville	CC Plateau de Caux - Fleur de Lin - CC d'Yerville - Plateau de Caux	Fusion simple	40
	FPU	CC	CC des Quatre rivières	CC du Canton de Forges-Les-Eaux - CC du Bray Normand - CC des Monts-Et-De-l'andelle	Fusion simple	54
		CC	CC Villes Soeurs	CC Bresle Maritime	Modification extension	28
		CC	CC de Londinières	CC de Londinières	Modification - retrait	16
		CC	CC de la Région d'Yvetot	CC de la Région d'Yvetot	Modification extension	20
		CC	CC Falaises du Talou	CC des Monts-Et-Vallées	Modification extension	24
		CC	CC Terroir de Caux	CC des Trois Rivières - CC Varenne-Et-Scie - CC Saône-Et-Vienne	Fusion extension	81
		CA	CA Caux Vallée de Seine	CA Caux Vallée de Seine	Modification extension	50
CA	CA Fécamp Caux Littoral Agglomération	CA Fécamp Caux Littoral Agglo - CC du Canton de Valmont	Fusion simple	35		
Sans modif. du périmètre	FA	CC	CC du Canton de Criquetot-l'Esneval	Aucun changement	21	
		CC	CC Campagne-de-Caux	Aucun changement	22	
	FPU	CC	CC Caux Estuaire	Aucun changement	16	
		CA	CA Havraise (Co.D.A.H.)	Aucun changement	17	
		CA	CA de la Région Dieppoise	Aucun changement	16	
		Métrop	Métropole Rouen Normandie	Aucun changement	71	

PORTRAITS RÉGIONAUX DE L'INTERCOMMUNALITÉ

.....

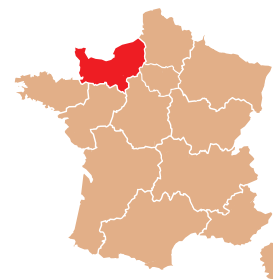
JUIN 2017

.....

Référence : E240

.....

La loi portant nouvelle organisation territoriale de la République (NOTRe) du 7 août 2015 a profondément modifié le paysage intercommunal, prenant la suite d'un premier mouvement de fusion de communautés engagé par la loi du 16 décembre 2010. À l'issue de la mise en œuvre des schémas départementaux de coopération intercommunale (SDCI), la France compte désormais 1 266 intercommunalités (communautés et métropoles), soit une diminution de 39 % par rapport à 2016.



En dressant des « portraits régionaux de l'intercommunalité », Territoires Conseils vous propose un zoom sur les évolutions des périmètres intercommunaux et l'état actuel des communautés par départements, par type de fiscalité, par nombre de communes (données collectées entre janvier et avril 2017). Vous y trouverez également la liste et le nom des communautés et métropoles actuelles ainsi que la liste des anciens groupements dont elles sont issues et le type d'opération mis en œuvre par les SDCI (fusions, extensions de périmètres...).

Ces « portraits » ont été réalisés par Benjamin Bernot, stagiaire en Master II « Conduire et évaluer les politiques publiques » à l'Université Paris 13, sous la direction de Catherine Donou, chargée de mission Territoires Conseils.

Pour consulter et/ou télécharger cette publication :

www.caissedesdepotsdesterritoires.fr

GROUPE



 @CaissedesDepots

www.groupecaissedesdepots.fr

Pour la réussite de tous les projets