

PORTRAITS RÉGIONAUX DE L'INTERCOMMUNALITÉ

GRUPE



Région

CENTRE VAL DE LOIRE



Au 1er janvier 2017, le nombre d'EPCI à fiscalité propre de la région Centre-Val de Loire est passé, en l'espace d'un an, de 123 à 80. Cette diminution (-35 %) est la conséquence d'un vaste mouvement de fusions et de recomposition des périmètres intercommunaux résultant de la mise en œuvre de la loi NOTRe du 7 août 2015. Ce phénomène est essentiellement porté par les communautés de communes qui enregistrent une diminution de près de 40 % (-44).

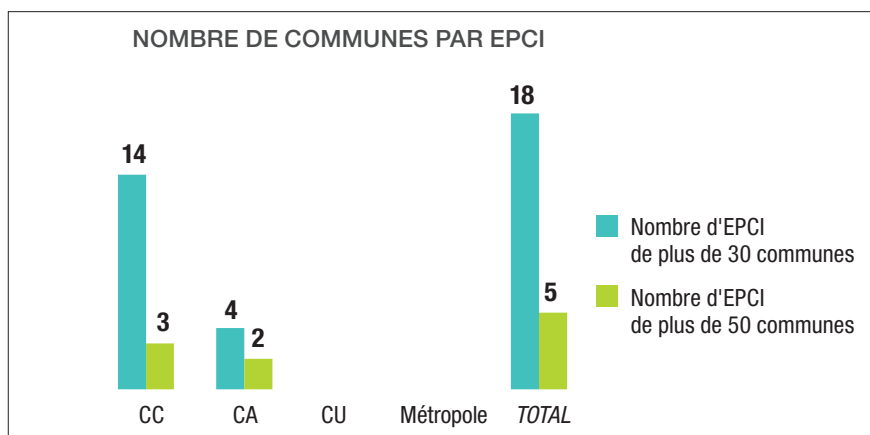
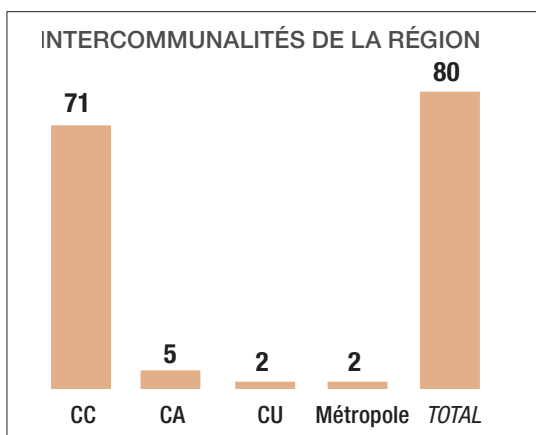
La région s'étend sur 39 151 km² (6 % du territoire français, septième plus grande région française) sur lesquels se répartissent 2,7 millions d'habitants (4 % de la population française, douzième région en termes de population). Cet écart se traduit par une faible densité de population 69 hab./km² (onzième région métropolitaine) inférieure de 32 % au seuil national. La région compte 80 EPCI à fiscalité propre (6 % des EPCI français, dont le périmètre moyen est de 530 km² contre 489 km² à l'échelle régionale) qui rassemblent 1 781 communes (5 % des communes françaises dont le périmètre moyen est de 19 km² contre 22 km² à l'échelle régionale). Ces mêmes EPCI sont composés en moyenne de 22,3 communes et 33 150 habitants contre 27,9 et 53 396 à l'échelle nationale, la médiane est de 19 communes et 19 413 habitants contre 23 et 23 817 en France. Le fait que la moyenne régionale d'habitant par EPCI soit plus faible que la moyenne nationale, alors que les médianes sont relativement

proches, témoigne de l'existence de territoires très faiblement peuplés. En effet, la densité de population moyenne des trois départements – Cher (18), Indre (36) et Loir-et-Cher (41) qui représentent plus de 50 % du territoire (52 %) – n'est que de 43 hab./km², soit inférieure de 38 % à la moyenne régionale et de 57 % à la moyenne nationale (l'un des facteurs explicatifs est le faible solde démographique naturel de la région atteignant jusqu'à -0,3 dans l'Indre).

À l'inverse, certaines aires urbaines polarisent une forte attractivité. C'est le cas des métropoles d'Orléans (47) et de Tours (37) qui réunissent 34 % de la population de la région sur 16 % du territoire avec une densité de population de 146 hab./km², deux fois plus importante que la moyenne régionale.

**80 EPCI
À FISCALITÉ PROPRE**
dont
**71 communautés
de communes
(soit 89 % du total)**
**5 communautés
d'agglomération (6 %)**
**2 communautés
urbaines (2,5 %)**
2 métropoles (2,5 %)

	Population par département	EPCI par département
Cher (18)	311 650	17
Eure-et-Loir (28)	432 967	10
Indre (36)	228 091	15
Indre-et-Loire (37)	600 252	11
Loir-et-Cher (41)	332 001	11
Loiret (45)	665 587	16
Total	2 570 548	80

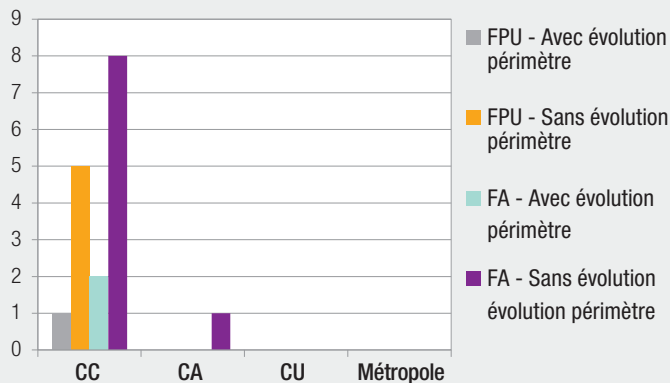




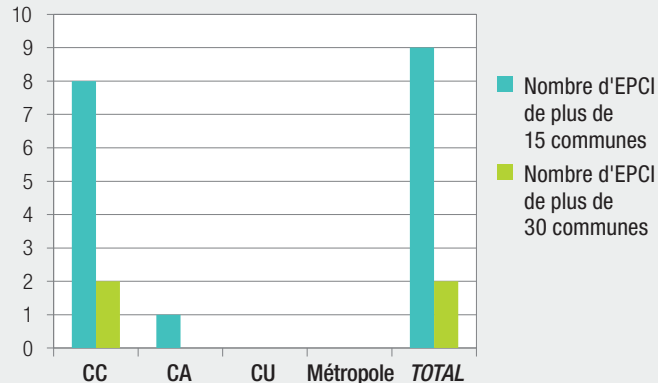
17 EPCI À FISCALITÉ PROPRE SOIT, PAR RAPPORT À 2016 :

- › 16 (contre 21 soit une diminution de 24%)
- › 1 CA (pas de changement)

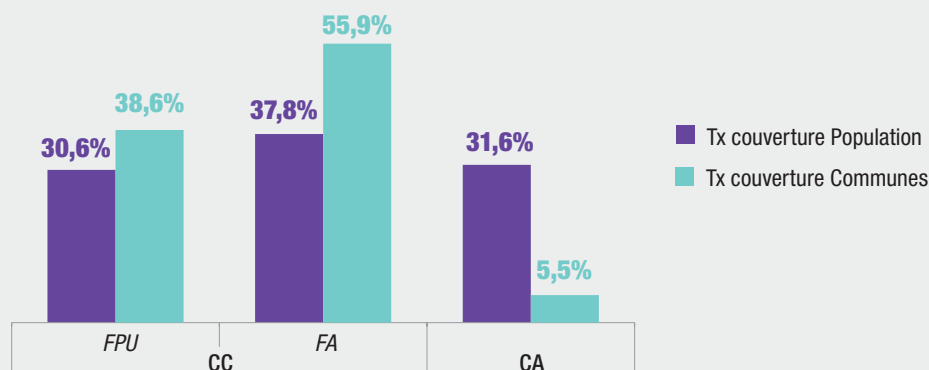
NOMBRE D'EPCI PAR TYPE DE FISCALITÉ



NOMBRE DE COMMUNES PAR EPCI



EPCI : TAUX DE COUVERTURE DE LA POPULATION ET DES COMMUNES DU DÉPARTEMENT



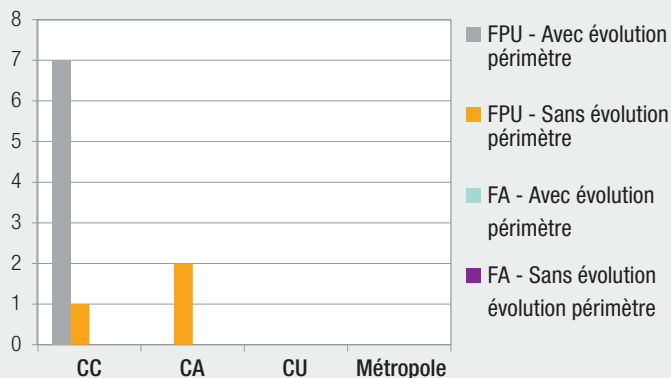
CHER			Nom nouvel EPCI	Anciennes Communautés	Opération	Nbre de com.
Avec modif. du périmètre	FA	CC	CC Pays Fort Sancerrois Val de Loire	CC Haut Berry Val de Loire - CC du Sancerrois - CC Coeur du Pays Fort	Fusion simple	36
		CC	CC Coeur de Berry	CC les Vals de Cher et d'Arnon - CC les Terres d'Yèvre	Fusion simple	15
	FPU	CC	CC Terres du Haut Berry	CC en Terres Vives - CC les Hautes Terres en Haut Berry - CC les Terroirs d'Angillon	Fusion simple	29
Sans modif. du périmètre	FA	CC	CC Sauldre et Sologne		Aucun changement	13
		CC	CC Arnon Boischaux Cher		Aucun changement	19
		CC	CC Berry-Loire-Vauvise		Aucun changement	14
		CC	CC Coeur de France		Aucun changement	19
		CC	CC les Villages de la Forêt		Aucun changement	5
		CC	CC le Dunois		Aucun changement	17
		CC	CC les Trois Provinces		Aucun changement	11
	FPU	CC	CC Fercher Pays Florentais		Aucun changement	9
		CC	CC Pays de Nérondes		Aucun changement	12
		CC	CC Portes du Berry Entre Loire et Val d'Aubois		Aucun changement	12
		CC	CC Vierzon-Sologne-Berry		Aucun changement	10
		CC	CC Berry Grand Sud		Aucun changement	32
		CC	CC la Septaine		Aucun changement	17
CA	CA Bourges Plus		Aucun changement	16		



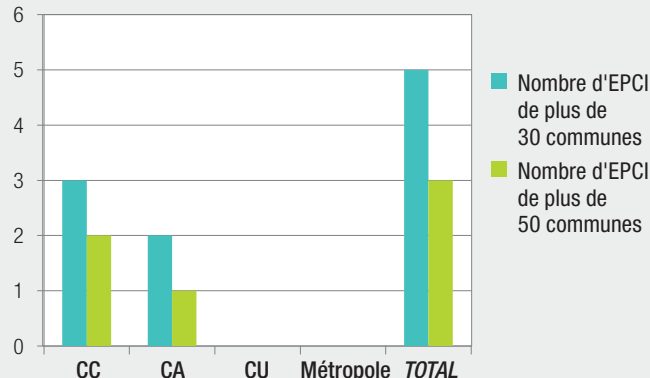
10 EPCI À FISCALITÉ PROPRE SOIT, PAR RAPPORT À 2016 :

- › **8 CC** (contre 19 soit une diminution de 58%)
- › **2 CA** (pas de changement)

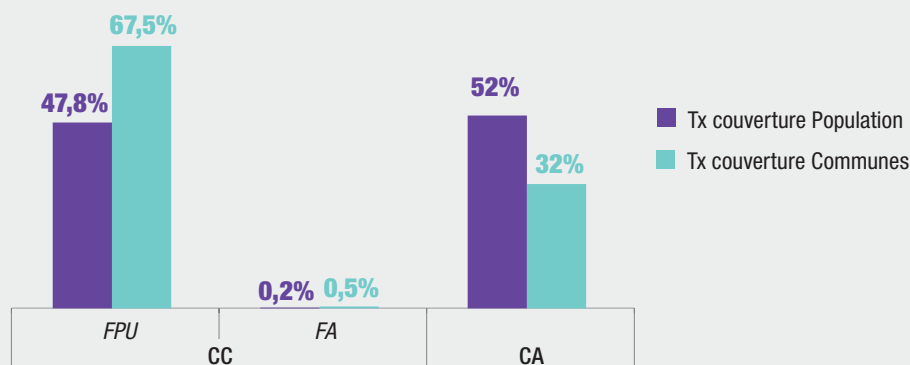
NOMBRE D'EPCI PAR TYPE DE FISCALITÉ



NOMBRE DE COMMUNES PAR EPCI



EPCI : TAUX DE COUVERTURE DE LA POPULATION ET DES COMMUNES DU DÉPARTEMENT



EURE-ET-LOIR		Nom nouvel EPCI	Anciennes Communautés	Opération	Nbre de com.
Avec modif. du périmètre	FPU	CC des Portes Euréliennes d'Ile-de-France	CC du Val Drouette - CC des Terrasses et Vallées de Maintenon - CC de la Beauce Alnéloise - CC des Quatre Vallées - CC du Val de Voise	Fusion simple	55
		CC Cœur de Beauce	CC de la Beauce d'Orgères - CC de la Beauce Vovéenne - CC de la Beauce de Janville	Fusion simple	51
		CC des Forêts du Perche	CC de l'Orée du Perche - CC du Perche Senonchois	Fusion simple	15
		CC Terres de Perche	CC des Portes du Perche - CC du Perche Thironnais	Fusion extension	24
		CC du Grand Châteaudun	CC des Trois Rivières - CC des Plaines et Vallées Dunoises - CC du Dunois	Fusion extension	26
		CC Entre Beauce et Perche	CC Entre Beauce et Perche	Modification extension	35
		CC du Perche	CC du Perche	Modification extension	22
Sans modif. du périmètre	FPU	CC du Bonnevalais		Aucun changement	21
		CA Chartres Métropole		Aucun changement	46
		CA Agglo du Pays de Dreux		Aucun changement	78

LEXIQUE

EPCI : Établissement public de coopération intercommunale
CC : Communauté de communes
CA : Communauté d'agglomération
CU : Communauté urbaine

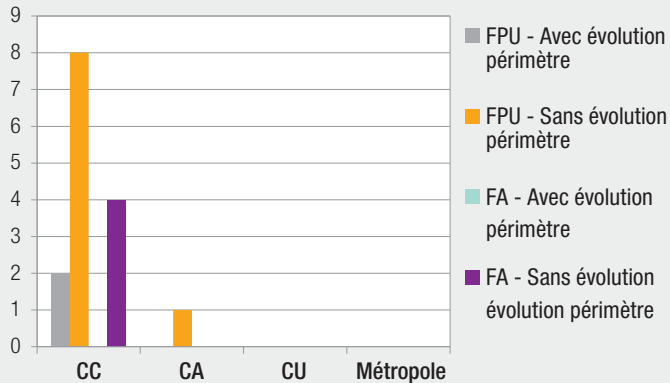
Métrop : Métropole
FPU : Fiscalité professionnelle unique
FA : Fiscalité additionnelle



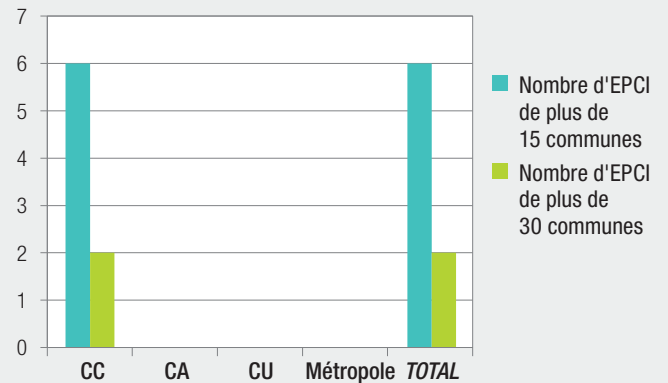
15 EPCI À FISCALITÉ PROPRE SOIT, PAR RAPPORT À 2016 :

- › 14 (contre 16 soit une diminution de 13%)
- › 1 CA (pas de changement)

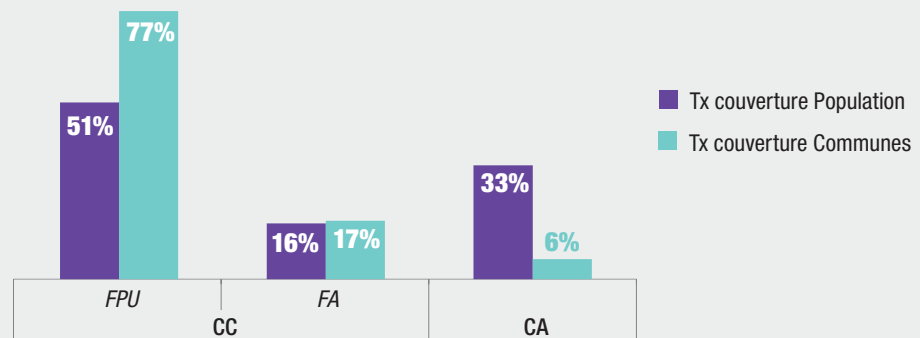
NOMBRE D'EPCI PAR TYPE DE FISCALITÉ



NOMBRE DE COMMUNES PAR EPCI



EPCI : TAUX DE COUVERTURE DE LA POPULATION ET DES COMMUNES DU DÉPARTEMENT



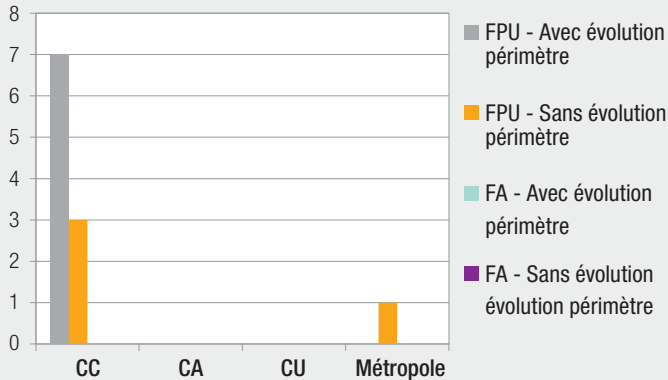
INDRE			Nom nouvel EPCI	Anciennes Communautés	Opération	Nbre de com.
Avec modif. du périmètre	FPU	CC	CC du Canton de Vatan et de Champagne berrichonne	CC du Canton de Vatan	Fusion simple	30
		CC	CC d'Éguzon - Argenton - Vallée de la Creuse	CC du Pays d'Éguzon-Val de Creuse - CC du Pays d'Argenton Sur Creuse	Fusion simple	21
Sans modif. du périmètre	FA	CC	CC de la Marche Berrichonne		Aucun changement	9
		CC	CC du Val de Bouzanne		Aucun changement	12
		CC	CC du Pays d'Issoudun		Aucun changement	12
		CC	CC de la Région de Levroux		Aucun changement	11
	FPU	CC	CC Val de l'Indre - Brenne		Aucun changement	12
		CC	CC Brenne - Val de Creuse		Aucun changement	28
		CC	CC Coeur de Brenne		Aucun changement	11
		CC	CC de la Châtre et Sainte Sève		Aucun changement	30
		CC	CC Marche Occitane - Val d'Anglin		Aucun changement	17
		CC	CC du Châtillonnais en Berry		Aucun changement	10
		CC	CC Ecueillé-Valençay		Aucun changement	19
CA	CA Chabris - Pays de Bazelle		Aucun changement	10		
	CA	CA Châteauroux Métropole		Aucun changement	14	



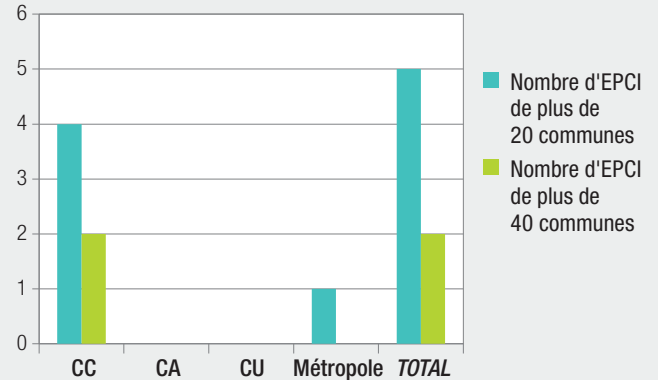
11 EPCI À FISCALITÉ PROPRE SOIT, PAR RAPPORT À 2016 :

- › **10 CC** (contre 19 soit une diminution de 47%)
- › **0 CA** (1 disparition)
- › **1 Métropole** (création)

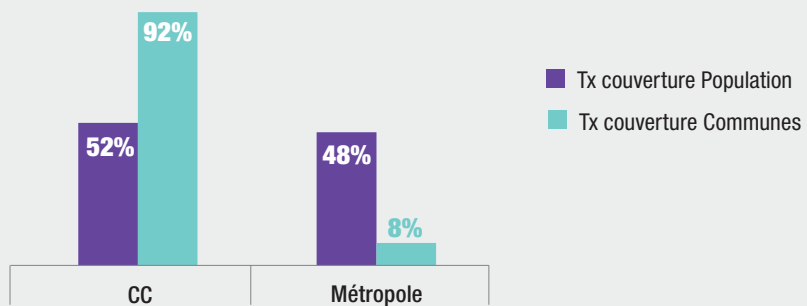
NOMBRE D'EPCI PAR TYPE DE FISCALITÉ



NOMBRE DE COMMUNES PAR EPCI



EPCI : TAUX DE COUVERTURE DE LA POPULATION ET DES COMMUNES DU DÉPARTEMENT



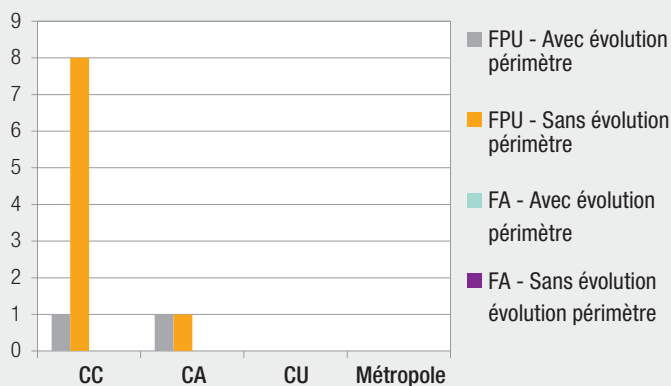
INDRE-ET-LOIRE		Nom nouvel EPCI	Anciennes Communautés	Opération	Nbre de com.	
Avec modif. du périmètre	FPU	CC	CC Chinon, Vienne et Loire	CC Chinon, Vienne et Loire	Modification extension	18
		CC	CC Loches Sud Touraine	CC Loches Développement - CC de Montrésor - CC de la Touraine du Sud - CC du Grand Ligueillois	Fusion simple	68
		CC	CC Touraine-Est Vallées	CC de l'Est Tourangeau - CC du Vouvrillon	Fusion simple	10
		CC	CC Gâtine et Choissilles - Pays de Racan	CC de Gatine et Choissilles - CC de Racan	Fusion simple	19
		CC	CC Touraine Ouest Val de Loire	CC Touraine Nord Ouest - CC du Pays de Bourgueil	Fusion simple	29
		CC	CC Touraine Vallée de l'Indre	CC du Pays d'Azay-Le-Rideau - CC du Val de l'Indre	Fusion extension	22
		CC	CC Touraine Val de Vienne	CC du Pays de Richelieu - CC du Bouchardais - CC de Sainte Maure de Touraine	Fusion retrait	40
Sans modif. du périmètre	FPU	CC	CC du Val D Amboise		Aucun changement	14
		CC	CC du Castelrenaudais		Aucun changement	16
		CC	CC de Bléré Val de Cher		Aucun changement	15
		Métrop.	Tours Métropole Val de Loire	CA Tours (Plus)	Changement statut	22



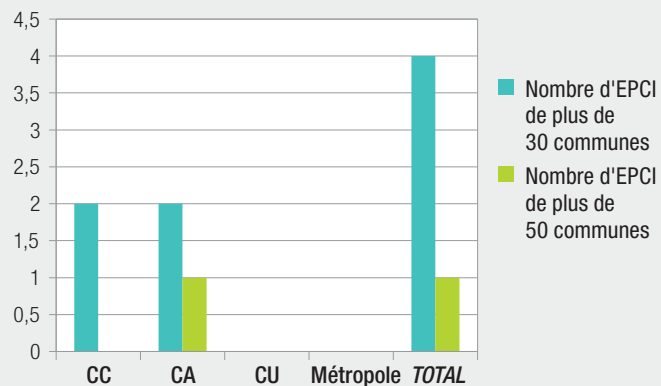
11 EPCI À FISCALITÉ PROPRE SOIT, PAR RAPPORT 2016 :

- **9 CC** (contre 15 soit une diminution de 40%)
- **2 CA** (contre 1 soit une augmentation de 100%)

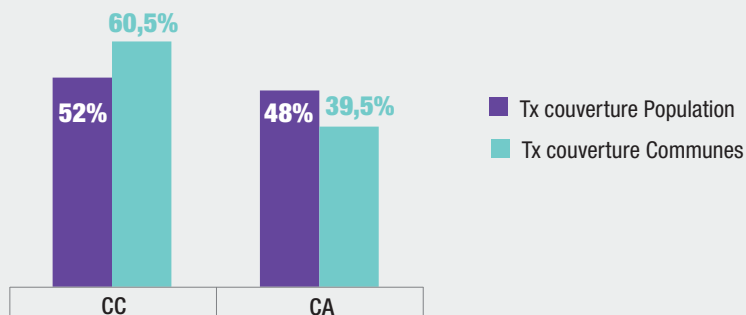
NOMBRE D'EPCI PAR TYPE DE FISCALITÉ



NOMBRE DE COMMUNES PAR EPCI



EPCI : TAUX DE COUVERTURE DE LA POPULATION ET DES COMMUNES DU DÉPARTEMENT



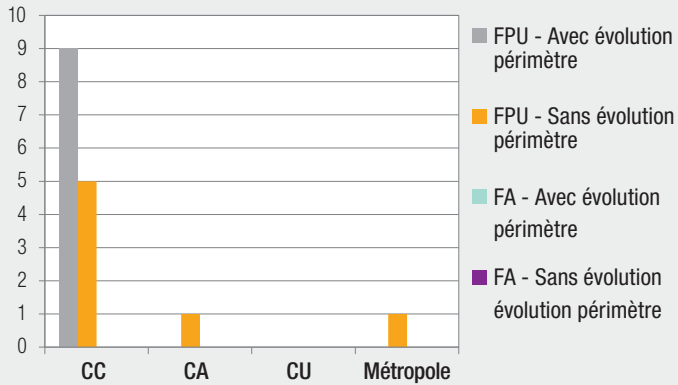
LOIR-ET-CHER			Nom nouvel EPCI	Anciennes Communautés	Opération	Nbre de com.
Avec modif. du périmètre	FPU	CC	CC Val de Cher-Controis	CC Val-De-Cher-Controis - CC du Cher À la Loire	Fusion simple	37
		CA	CA Territoires vendômois	CC Vallées Loir et Braye - CC du Pays de Vendôme - CC du Vendômois Rural - CC Beauce et Gâtine	Fusion simple	66
Sans modif. du périmètre	FPU	CC	CC Coeur de Sologne		Aucun changement	6
		CC	CC du Romorantinais et du Monestois		Aucun changement	15
		CC	CC du Perche & Haut Vendômois		Aucun changement	23
		CC	CC Beauce Val de Loire		Aucun changement	30
		CC	CC des Collines du Perche		Aucun changement	16
		CC	CC de la Sologne des Etangs		Aucun changement	11
		CC	CC du Grand Chambord		Aucun changement	17
		CC	CC de la Sologne des Rivières		Aucun changement	8
		CA	CA de Blois "Agglopolys"		Aucun changement	43



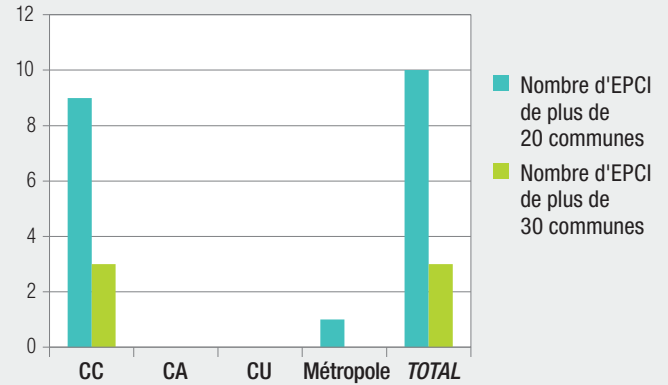
16 EPCI À FISCALITÉ PROPRE SOIT, PAR RAPPORT À 2016 :

- › **14 CC** (contre 25 soit une diminution de 44%)
- › **1 CA** (contre 2 soit une diminution de 50%)
- › **1 Métropole** (création)

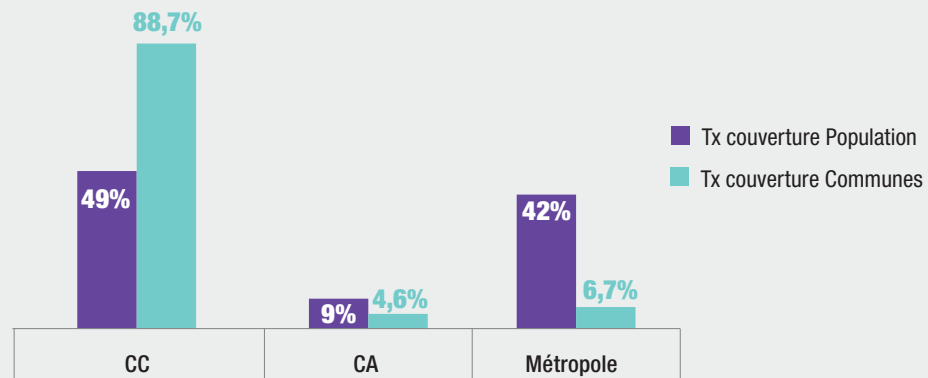
NOMBRE D'EPCI PAR TYPE DE FISCALITÉ



NOMBRE DE COMMUNES PAR EPCI



EPCI : TAUX DE COUVERTURE DE LA POPULATION ET DES COMMUNES DU DÉPARTEMENT



LOIRET		Nom nouvel EPCI	Anciennes Communautés	Opération	Nbre de com.	
Avec modif. du périmètre	FPU	CC	CC du Val de Sully	CC Val D Or et Forêt - CC du Sullias	Fusion extension	19
		CC	CC du Berry Loire Puisaye	CC du Canton de Briare - CC du Canton de Châtillon Sur Loire	Fusion simple	20
		CC	CC de la Cléry, du Betz et de l'Ouanne (3CBO)	CC du Betz et de la Cléry - CC de Château-Renard	Fusion simple	24
		CC	CC Canaux et forêts en Gâtinais	CC du Canton de Lorris - CC de Châtillon-Coligny - CC du Bellegardois	Fusion simple	38
		CC	CC du Pithiverais	CC du Plateau Beauceron - CC de Beauce et du Gâtinais - CC le Coeur du Pithiverais	Fusion simple	31
		CC	CC du Pithiverais Gâtinais	CC du Beaunois - CC des Terres Puisseautines	Fusion simple	32
		CC	CC des Terres du Val de Loire	CC de la Beauce Oratorienne - CC du Canton de Beaugency - CC du Val des Mauves - CC du Val d'Ardoux	Fusion simple	25
		CC	CC des Loges	CC des Loges	Modification extension	20
		CC	CC des Portes de Sologne	CC des Portes de Sologne	Modification extension	7
Sans modif. du périmètre	FPU	CC	CC de la Forêt		Aucun changement	10
		CC	CC de la Plaine du Nord Loiret		Aucun changement	15
		CC	CC de la Beauce Loirétaine		Aucun changement	23
		CC	CC Giennoises		Aucun changement	11
		CC	CC des Quatre Vallées		Aucun changement	19
		CA	CA Montargoise et Rives du Loing (AME)		Aucun changement	15
		Métrop.	Orléans Métropole	CA Orléans Val de Loire (Agglo)	Changement statut	22

PORTRAITS RÉGIONAUX DE L'INTERCOMMUNALITÉ

.....

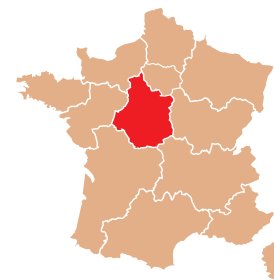
JUIN 2017

.....

Référence : E235

.....

La loi portant nouvelle organisation territoriale de la République (NOTRe) du 7 août 2015 a profondément modifié le paysage intercommunal, prenant la suite d'un premier mouvement de fusion de communautés engagé par la loi du 16 décembre 2010. À l'issue de la mise en œuvre des schémas départementaux de coopération intercommunale (SDCI), la France compte désormais 1 266 intercommunalités (communautés et métropoles), soit une diminution de 39 % par rapport à 2016.




En dressant des « portraits régionaux de l'intercommunalité », Territoires Conseils vous propose un zoom sur les évolutions des périmètres intercommunaux et l'état actuel des communautés par départements, par type de fiscalité, par nombre de communes (données collectées entre janvier et avril 2017). Vous y trouverez également la liste et le nom des communautés et métropoles actuelles ainsi que la liste des anciens groupements dont elles sont issues et le type d'opération mis en œuvre par les SDCI (fusions, extensions de périmètres...).

Ces « portraits » ont été réalisés par Benjamin Bernot, stagiaire en Master II « Conduire et évaluer les politiques publiques » à l'Université Paris 13, sous la direction de Catherine Donou, chargée de mission Territoires Conseils.

Pour consulter et/ou télécharger cette publication :

www.caissedesdepotsdesterritoires.fr

 @CaissedesDepots

www.groupecaissedesdepots.fr

Pour la réussite de tous les projets

GROUPE

