

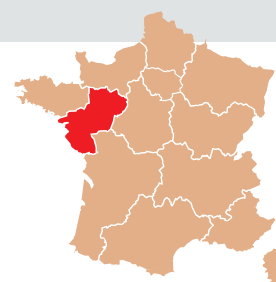
PORTRAITS RÉGIONAUX DE L'INTERCOMMUNALITÉ

GRUPE



Région

PAYS DE LA LOIRE



Au premier janvier 2017, le nombre d'EPCI à fiscalité propre de la région Pays de la Loire est passé de 113 à 70, soit une baisse de 38 % par rapport à 2016. Cette diminution est la conséquence d'un vaste mouvement de fusions et de recomposition des périmètres intercommunaux résultant de la mise en œuvre de la loi NOTRe du 7 août 2015.

Si le nombre de communautés d'agglomération a augmenté de 43 %, en passant de 7 à 10, ce sont les communautés de communes qui ont connu une forte diminution (-45 %) en passant de 103 à 57.

La région s'étend sur 32 082 km² (5 % du territoire français) sur lesquels se répartissent 3,8 millions d'habitants (6 % de la population française, huitième région en termes de population avec le troisième taux de croissance démographique métropolitain : 0,8 %). Sa densité de population est, de ce fait, légèrement supérieure à la moyenne nationale (114 hab./km² contre 101 hab./km²).

Ses 70 EPCI (6 % des EPCI français), rassemblent en moyenne 18,2 communes et 53 576 habitants contre 27,9 et 53 396 à l'échelle nationale, la médiane est de 15 communes et 30 108 habitants contre respectivement 23 et 23 817 en France (rappelons à ce titre que 16 % de ces EPCI regroupent plus de 30 communes et seulement 3 % plus de 50).

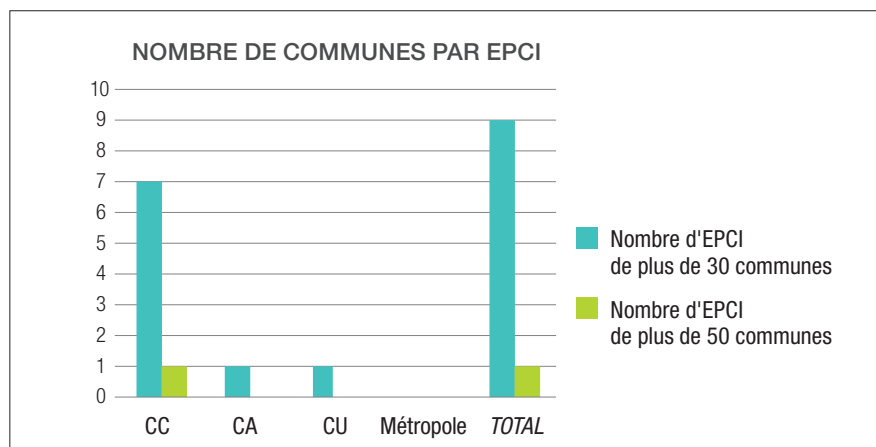
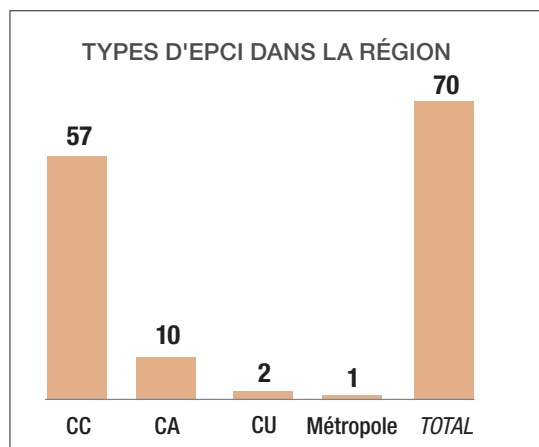
La région possède des communes, en moyenne, plus étendues (25 km²/commune contre 18 km²/commune sur le territoire

français) et des EPCI au périmètre plus circonscrit (458 km²/EPCI contre 531 km²/EPCI).

La répartition de la population n'est pas homogène sur le territoire. En effet, quatre aires urbaines (Nantes, Angers, Le Mans et Saint-Nazaire) concentrent 50 % de la population sur seulement 27 % du territoire. La densité moyenne de population dans ces aires (225 hab./km²) est de ce fait deux fois plus importante que la moyenne nationale.

**70 EPCI
À FISCALITÉ PROPRE**
dont
**57 communautés
de communes**
(soit 82 % du total)
**10 communautés
d'agglomération (14 %)**
**2 communautés
urbaines (3 %)**
1 métropole (1 %)

	Population par département	EPCI par département
Loire-Atlantique (44)	1 350 548	16
Maine-et-Loire (49)	821 858	9
Mayenne (53)	317 306	10
Sarthe (72)	577 820	16
Vendée (85)	670 105	19
Total	3 737 637	70



LEXIQUE

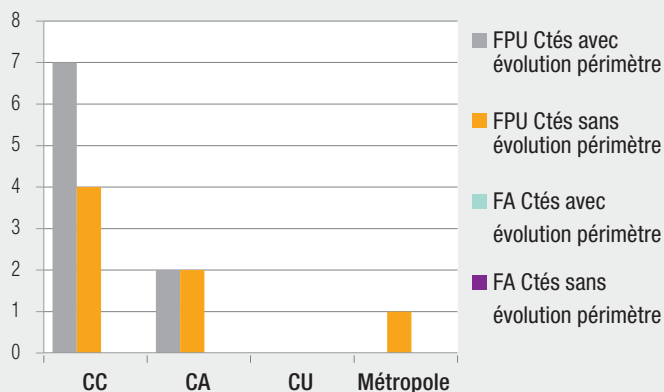
- EPCI** : Établissement public de coopération intercommunale
- CC** : Communauté de communes
- CA** : Communauté d'agglomération
- CU** : Communauté urbaine
- Métrop** : Métropole
- FPU** : Fiscalité professionnelle unique
- FA** : Fiscalité additionnelle



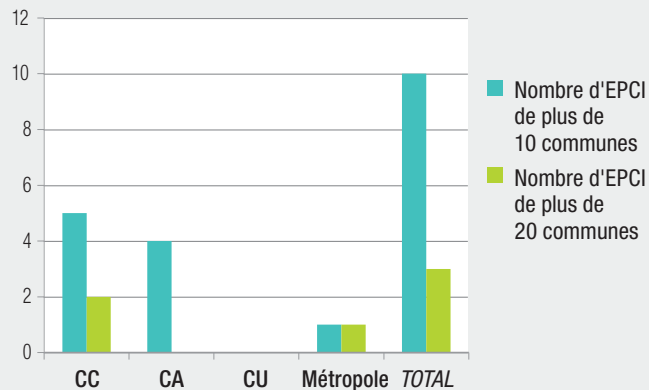
16 EPCI À FISCALITÉ PROPRE SOIT, PAR RAPPORT À 2016 :

- › **11 CC** (contre 19 soit une diminution de 42%)
- › **4 CA** (contre 2 soit une augmentation de 100%)
- › **1 Métrop** (pas de changement)

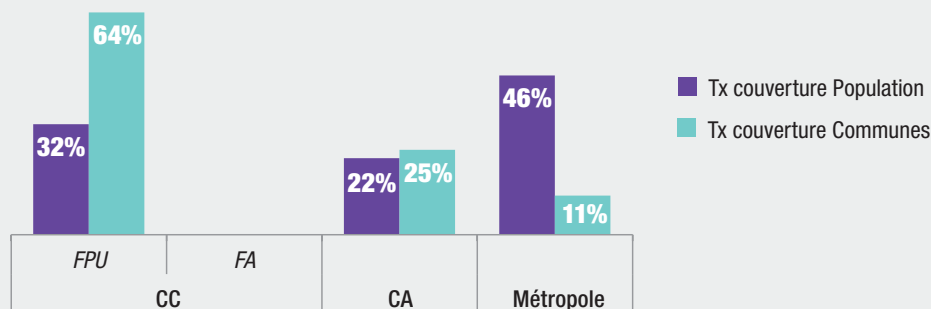
NOMBRE D'EPCI PAR TYPE DE FISCALITÉ



NOMBRE DE COMMUNES PAR EPCI



EPCI : TAUX DE COUVERTURE DE LA POPULATION ET DES COMMUNES DU DÉPARTEMENT



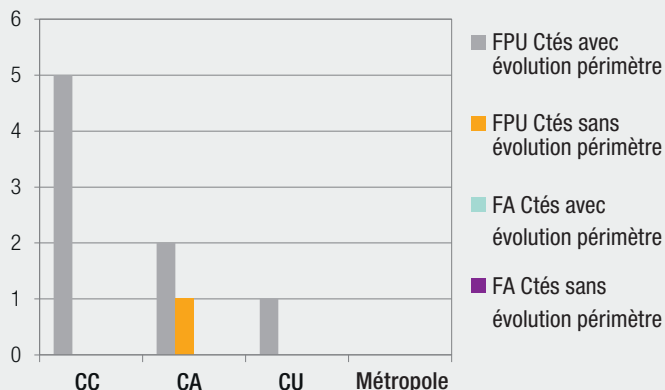
LOIRE-ATLANTIQUE		Nom nouvel EPCI	Anciennes Communautés	Opération	Nbre de com.	
Modif. du périmètre	FPU	CC	CC Châteaubriant-Derval	CC du Secteur de Derval - CC du Castelbriantais	Fusion simple	26
		CC	CC Sèvre et Loire	CC de Vallet - CC Loire Divatte	Fusion simple	11
		CC	CC Estuaire et Sillon	CC Loire et Sillon - CC Coeur d'Estuaire	Fusion simple	11
		CC	CC Sud Retz Atlantique	CC de la Région de Machecoul - CC de la Loire Atlantique Méridionale	Fusion simple	9
		CA	CA Clisson Sèvre et Maine Agglo	CC de la Vallée de Clisson - CC Sèvre Maine et Goulaine	Fusion transformation	16
		CA	CA Pornic Agglo Pays de Retz	CC de Pornic - CC Coeur Pays de Retz	Fusion transformation	14
Sans modif. du périmètre	FPU	CC	CC du Pays de Pontchâteau St Gildas des Bois		Aucun changement	9
		CC	CC de Grand Lieu		Aucun changement	9
		CC	CC de la Région de Blain		Aucun changement	4
		CC	CC d'Erdre et Gesvres		Aucun changement	12
		CC	CC de la Région de Nozay		Aucun changement	7
		CC	CC du Pays d'Ancenis		Aucun changement	25
		CC	CC du Sud Estuaire		Aucun changement	6
		CA	CA de la Presqu'île de Guérande Atlantique (Cap Atlantique)		Aucun changement	15
		CA	CA de la Région Nazairienne et de l'Estuaire (Carene)		Aucun changement	10
		METRO	Métropole Nantes Métropole		Aucun changement	24



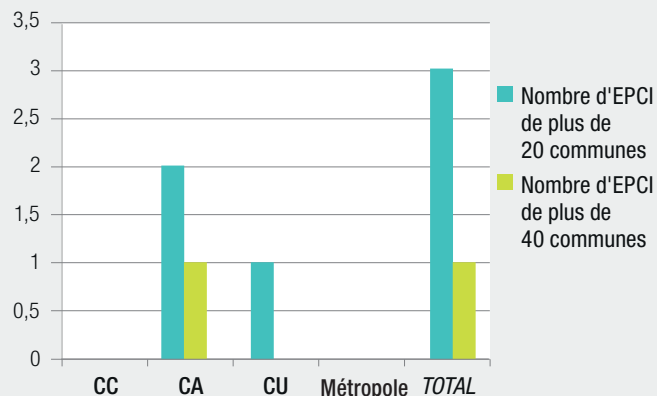
9 ECPI À FISCALITÉ PROPRE SOIT PAR RAPPORT À 2016 :

- › **5 CC** (contre 19 soit une diminution de 74%)
- › **3 CA** (pas de changement)
- › **1 CU** (pas de changement)

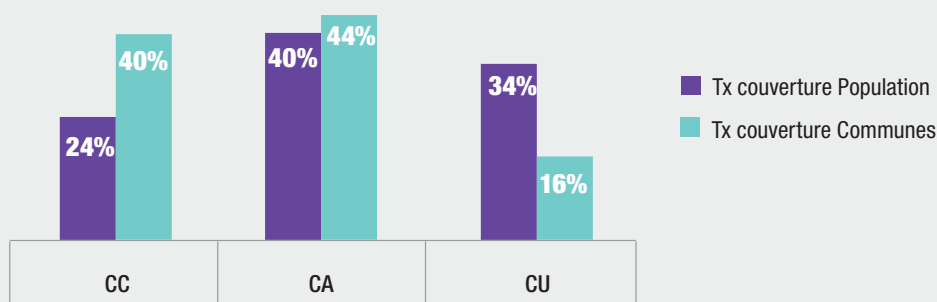
NOMBRE D'ECPI PAR TYPE DE FISCALITÉ



NOMBRE DE COMMUNES PAR ECPI



ECPI : TAUX DE COUVERTURE DE LA POPULATION ET DES COMMUNES DU DÉPARTEMENT



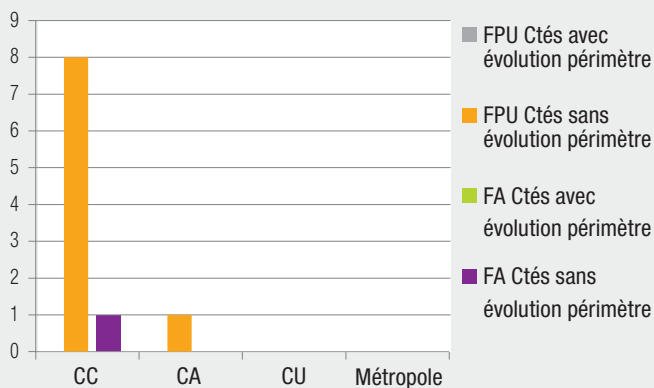
MAINE-ET-LOIRE		Nom nouvel ECPI	Anciennes Communautés	Opération	Nbre de com.	
Avec modif. du périmètre	FPU	CC	CC Baugeois-Vallée	CC de Beaufort-En-Anjou - CC de la Région de Noyant	Fusion extension	7
		CC	CC Anjou Loir et Sarthe	CC Hautes Vallées d'Anjou	Fusion simple	18
		CC	CC Loire Layon Aubance	CC Loire Layon - CC des Coteaux du Layon - CC Loire Aubance	Fusion extension	19
		CC	CC Anjou Bleu Communauté	CC du Canton de Segré - CC de la Région de Pouancé-Combrée - CC Communauté Candéenne de Coopérations Communales	Fusion simple	12
		CC	CC des Vallées du Haut-Anjou	CC de la Région du Lion-d'angers - CC du Haut Anjou - CC Ouest Anjou	Fusion simple	17
		CA	CA Saumur Val de Loire	CA Saumur Loire Développement - CC du Gennois - CC Loire-Longué - CC de la Région de Doué-La-Fontaine	Fusion retrait	49
		CA	CA Agglomération du Choletais	CA du Choletais - CC du Bocage - CC du Vihierois Haut-Layon	Fusion simple	26
		CU	CU Angers Loire Métropole	CU Angers Loire Métropole	Modification extension	30
Sans modif. du périmètre	FPU	CA	CA Mauges Communauté	Aucun changement	6	



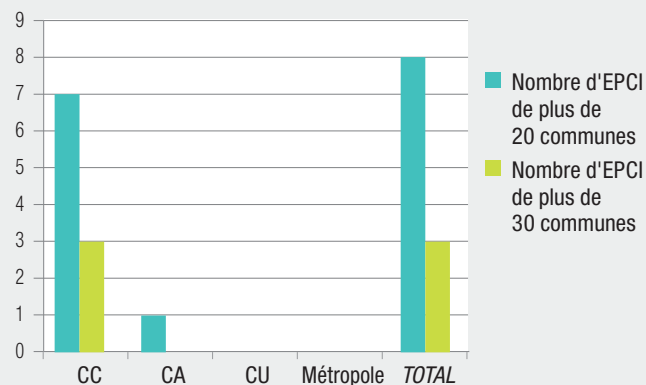
10 EPCI À FISCALITÉ PROPRE SOIT, PAR RAPPORT À 2016 :

- › 9 CC (pas de changement)
- › 1 CA (pas de changement)

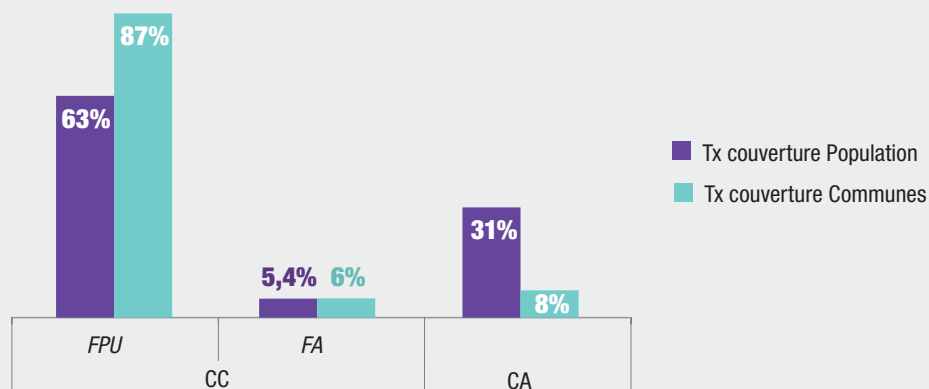
NOMBRE D'EPCI PAR TYPE DE FISCALITÉ



NOMBRE DE COMMUNES PAR EPCI



EPCI : TAUX DE COUVERTURE DE LA POPULATION ET DES COMMUNES DU DÉPARTEMENT



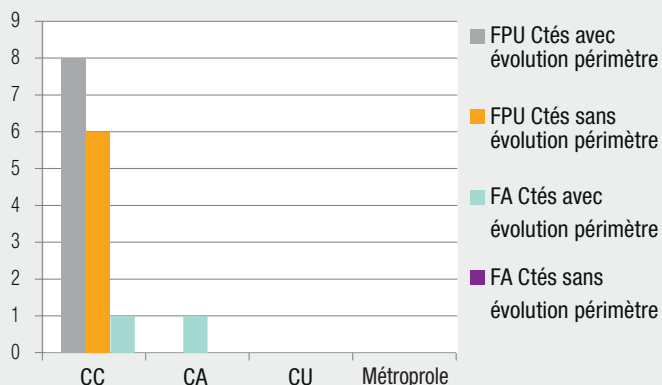
MAYENNE			Nom nouvel EPCI	Anciennes Communautés	Opération	Nbre de com.
Sans modif. du périmètre	FA	CC	CC du Pays de Loiron		Aucun changement	14
		CC	CC des Coëvrons		Aucun changement	36
	FPU	CC	CC du Mont des Avaloirs		Aucun changement	26
		CC	CC du Pays de Craon		Aucun changement	37
		CC	CC Mayenne Communauté		Aucun changement	33
		CC	CC du Pays de Meslay-Grez		Aucun changement	22
		CC	CC de l'Ernée		Aucun changement	15
		CC	CC du Bocage Mayennais		Aucun changement	27
		CC	CC du Pays de Château-Gontier		Aucun changement	24
		CA	CA de Laval		Aucun changement	20



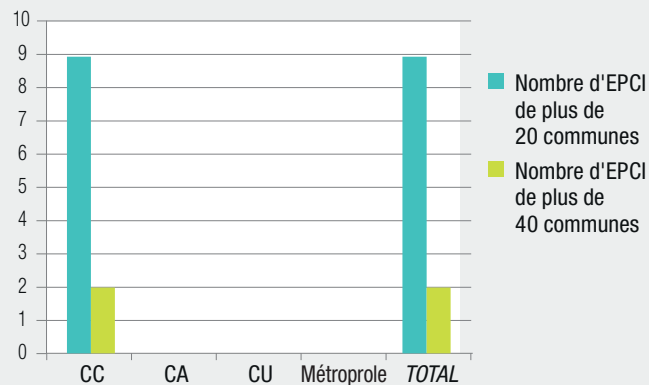
16 EPCI À FISCALITÉ PROPRE SOIT, PAR RAPPORT À 2016 :

- › 15 CC (contre 28 soit une diminution de 46%)
- › 1 CA (pas de changement)

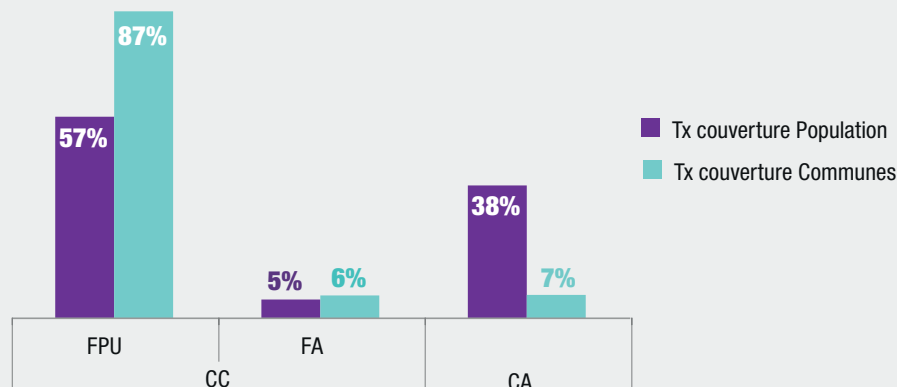
NOMBRE D'EPCI PAR TYPE DE FISCALITÉ



NOMBRE DE COMMUNES PAR EPCI



EPCI : TAUX DE COUVERTURE DE LA POPULATION ET DES COMMUNES DU DÉPARTEMENT



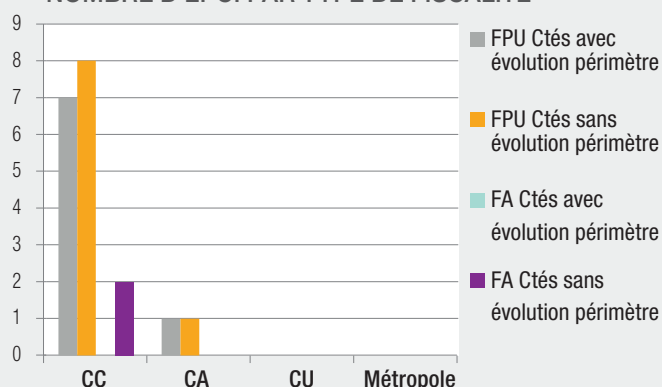
SARTHE			Nom nouvel EPCI	Anciennes Communautés	Opération	Nbre de com.
Modif. du périmètre	FA	CU	CU le Mans Métropole	CU le Mans Métropole	Modification extension	19
		CC	CC Le Gesnois Bilurien	CC du Pays des Brières et du Gesnois - CC du Pays Bilurien	Fusion simple	23
	FPU	CC	CC Maine Cœur de Sarthe	CC des Portes du Maine - CC des Rives de Sarthe	Fusion simple	13
		CC	CC Sud Sarthe	CC du Bassin Ludois - CC Aune et Loir - CC du Canton de Pontvallain	Fusion simple	23
		CC	CC Loir-Lucé-Bercé	CC de Loir et Bercé - CC du Val du Loir - CC de Lucé	Fusion simple	24
		CC	CC des Vallées de la Braye et de l'Anille	CC du Pays Calaisien - CC du Val de Braye	Fusion retrait	20
		CC	CC du Pays de l'huïse Sarthoise	CC du Pays de l'huïse Sarthoise	Modification extension	34
		CC	CC Haute Sarthe Alpes Mancelles	CC des Alpes Mancelles - CC du Pays Belmontais - CC des Portes du Maine Normand	Fusion simple	40
		CC	CC de la Champagne Conlinoise et du Pays de Sillé	CC du Pays de Sillé - CC de la Champagne Conlinoise	Fusion simple	25
CC	CC Maine Saosnois	CC du Pays Marollais - CC du Saosnois - CC Maine 301	Fusion simple	52		
Sans modif. du périmètre	FPU	CC	CC Loué - Brûlon - Noyen		Aucun changement	29
		CC	CC de Sablé-Sur-Sarthe		Aucun changement	17
		CC	CC du Pays Fléchois		Aucun changement	12
		CC	CC du Sud Est du Pays Manceau		Aucun changement	5
		CC	CC Orée de Bercé - Belinois		Aucun changement	8
		CC	CC du Val de Sarthe		Aucun changement	15



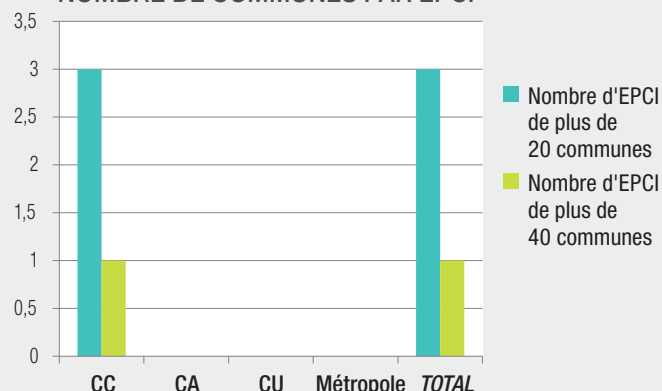
19 EPCI À FISCALITÉ PROPRE SOIT, PAR RAPPORT À 2016 :

- › 17 CC (contre 28 soit une diminution de 39%)
- › 2 CA (contre 1 soit une augmentation de 100%)

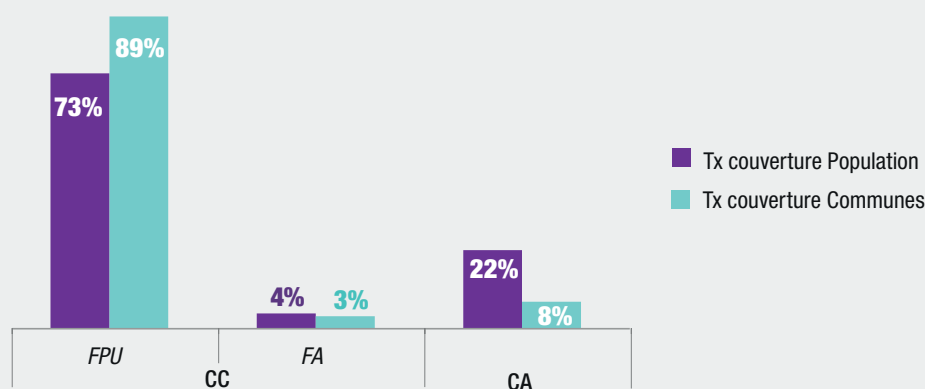
NOMBRE D'EPCI PAR TYPE DE FISCALITÉ



NOMBRE DE COMMUNES PAR EPCI



EPCI : TAUX DE COUVERTURE DE LA POPULATION ET DES COMMUNES DU DÉPARTEMENT



VENDEE		Nom nouvel EPCI	Anciennes Communautés	Opération	Nbre de com.
Modif. du périmètre	FPU	CC CC Sud-Vendée-Littoral	CC des Isles du Marais Poitevin - CC du Pays de Sainte Hermine - CC du Pays Mareuillais - CC du Pays Né de la Mer	Fusion simple	44
		CC CC Pays-de-Saint-Fulgent-les-Essarts	CC du Canton de Saint Fulgent - CC du Pays des Essarts	Fusion retrait	10
		CC CC Vie-et-Boulogne	CC du Pays de Palluau - CC de Vie et Boulogne	Fusion retrait	15
		CC CC Terres-de-Montaigu	CC Terres de Montaigu - CC du Canton de Rocheservière	Fusion simple	14
		CC CC Moutierois-Talmondaï	CC du Talmondaï - CC du Pays du Moutierois	Fusion simple	20
		CC CC Pays-de-Fontenay-Vendée	CC du Pays de Fontenay-Le-Comte - CC du Pays de l'Hermenault	Fusion simple	26
		CC CC Challans-Gois-Communauté	CC du Pays de Challans - CC du Pays du Gois	Fusion extension	11
		CC CC Pays de Chantonay	CC Pays de Chantonay	Modification extension	10
		CC CC du Pays des Achards	CC du Pays des Achards	Modification - retrait	9
		CA CA Sables-d'Olonne-Agglomération	CA - CC de l'Auzance et de la Vertonne - CC des Olonnes	Fusion transformation - extension	7
Sans modif. du périmètre	FA	CC CC de l'Île de Noirmoutier		Aucun changement	4
		CC CC Océan Marais de Monts		Aucun changement	5
	FPU	CC CC du Pays de St Gilles-Croix-De-Vie		Aucun changement	14
		CC CC du Pays de la Châtaigneraie		Aucun changement	18
		CC CC du Pays de Pouzauges		Aucun changement	10
		CC CC Vendée, Sèvre, Autise		Aucun changement	16
		CC CC du Pays des Herbiers		Aucun changement	8
		CC CC du Pays de Mortagne		Aucun changement	12
		CA CA la Roche Sur Yon - Agglomération		Aucun changement	13

PORTRAITS RÉGIONAUX DE L'INTERCOMMUNALITÉ

|||||

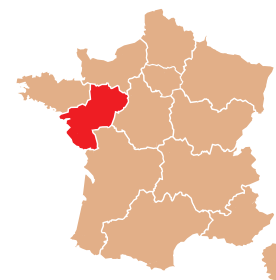
JUIN 2017

|||||

Référence : E243

|||||

La loi portant nouvelle organisation territoriale de la République (NOTRe) du 7 août 2015 a profondément modifié le paysage intercommunal, prenant la suite d'un premier mouvement de fusion de communautés engagé par la loi du 16 décembre 2010. À l'issue de la mise en œuvre des schémas départementaux de coopération intercommunale (SDCI), la France compte désormais 1 266 intercommunalités (communautés et métropoles), soit une diminution de 39 % par rapport à 2016.



En dressant des « portraits régionaux de l'intercommunalité », Territoires Conseils vous propose un zoom sur les évolutions des périmètres intercommunaux et l'état actuel des communautés par départements, par type de fiscalité, par nombre de communes (données collectées entre janvier et avril 2017). Vous y trouverez également la liste et le nom des communautés et métropoles actuelles ainsi que la liste des anciens groupements dont elles sont issues et le type d'opération mis en œuvre par les SDCI (fusions, extensions de périmètres...).

Ces « portraits » ont été réalisés par Benjamin Bernot, stagiaire en Master II « Conduire et évaluer les politiques publiques » à l'Université Paris 13, sous la direction de Catherine Donou, chargée de mission Territoires Conseils.

Pour consulter et/ou télécharger cette publication :

www.caissedesdepotsdesterritoires.fr